


Parque Agropecuário

O GUARANY

Santa Maria da Vitória- BA

FELLYPE BRANDÃO S. AMARAL

Orientador: Pedro Henrique Máximo Pereira





PARQUE AGROPECUÁRIO O GUARANY

O PARQUE











SURGIMENTO

1980

TRANSFERÊNCIA DE ATIVIDADES
PARA A CIDADE DE SANTA
MARIA DA VITÓRIA



1983

SURGIMENTO DO PARQUE PREFEITO
FRANCISCO ALVEZ



1987

VAQUEJADA SE TORNA ATRAÇÃO
PRINCIPAL



2005

SURGIMENTO DA FACULDADE FACITE



1901

ELEVADO A CONDIÇÃO DE CIDADE



1985

PRIMEIRA FEIRA DO PARQUE



1988 a 2004

O PRINCIPAL PARQUE DA REGIÃO



2014

ULTIMA FEIRA REALIZADA NO PARQUE

Vaquejada

Séculos XVII e XVIII.

Lei 13.364/2016, sancionada sem vetos pela Presidência da República.

.Para que o esporte pudesse continuar a ser realizado algumas regras de preservação da saúde dos animais e dos vaqueiros foram introduzidas.

.Na cidade de Santa Maria da Vitória a vaqueja é um esporte muito marcante, presente e lucrativo, ocorrendo pelo menos 2 vezes ao ano





■ Área total do parque (83.567m²)

■ Área doada para FACITE (17.380m²)


Outros usos




Outros usos



Outros usos

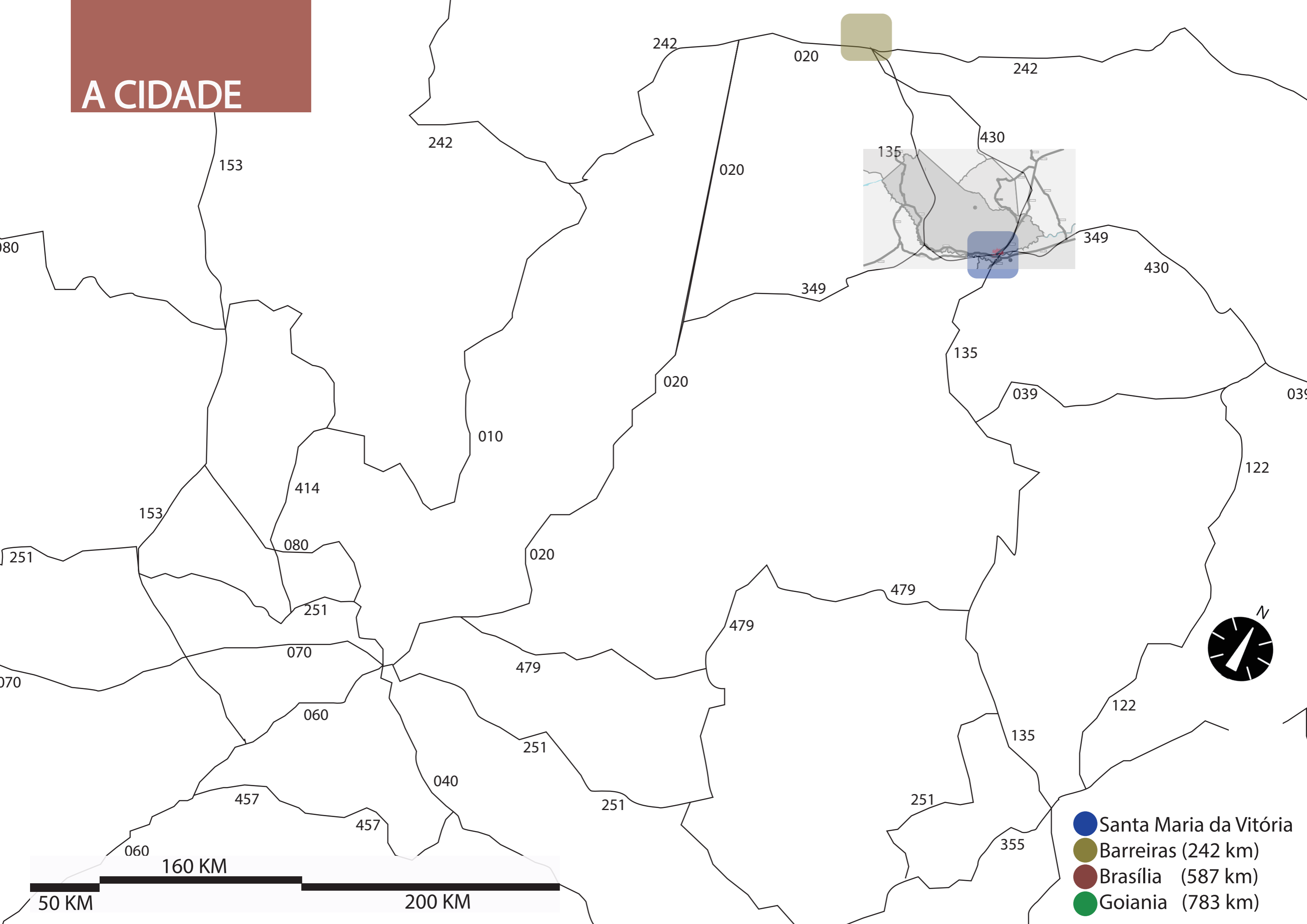


Outros usos



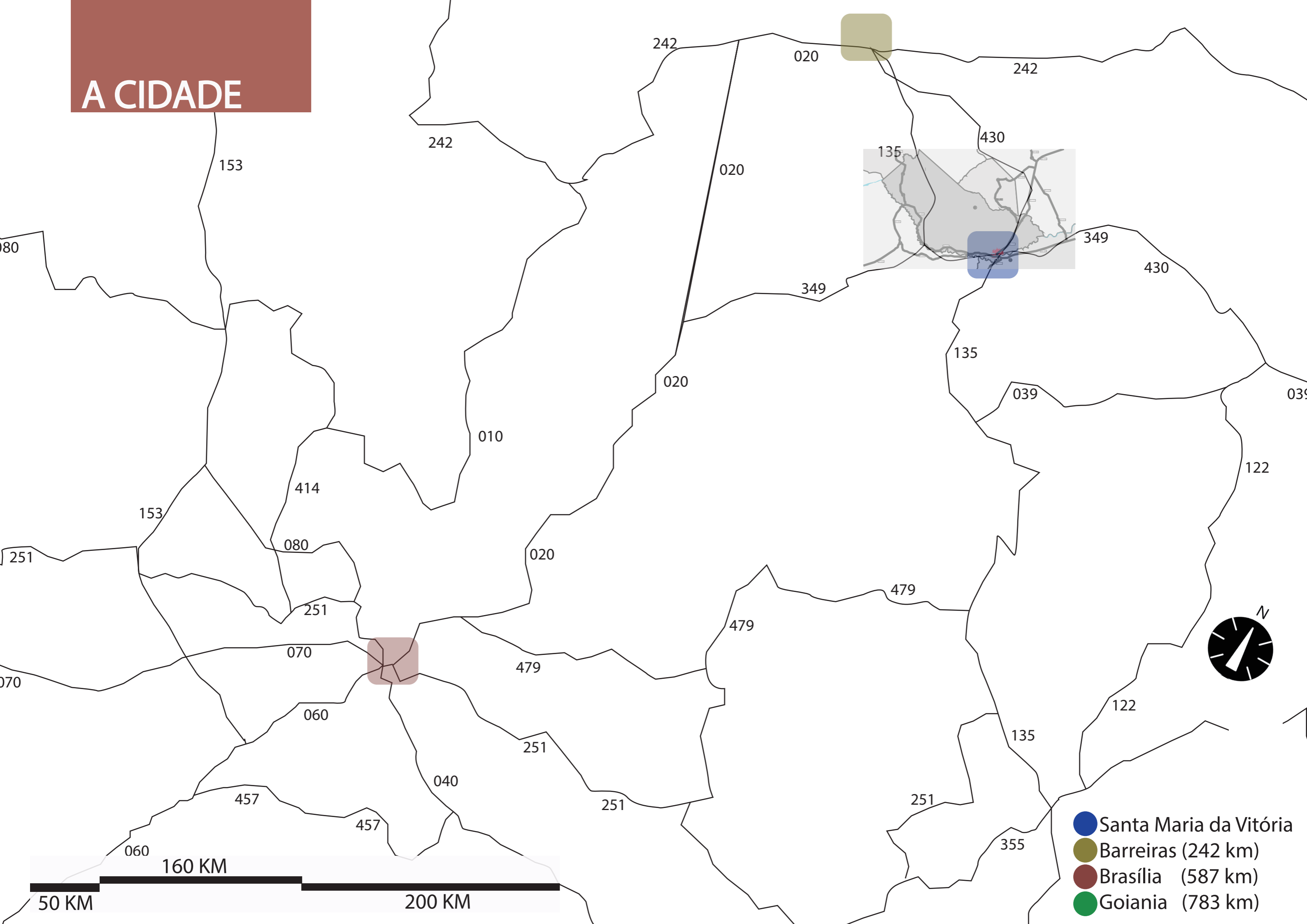


A CIDADE




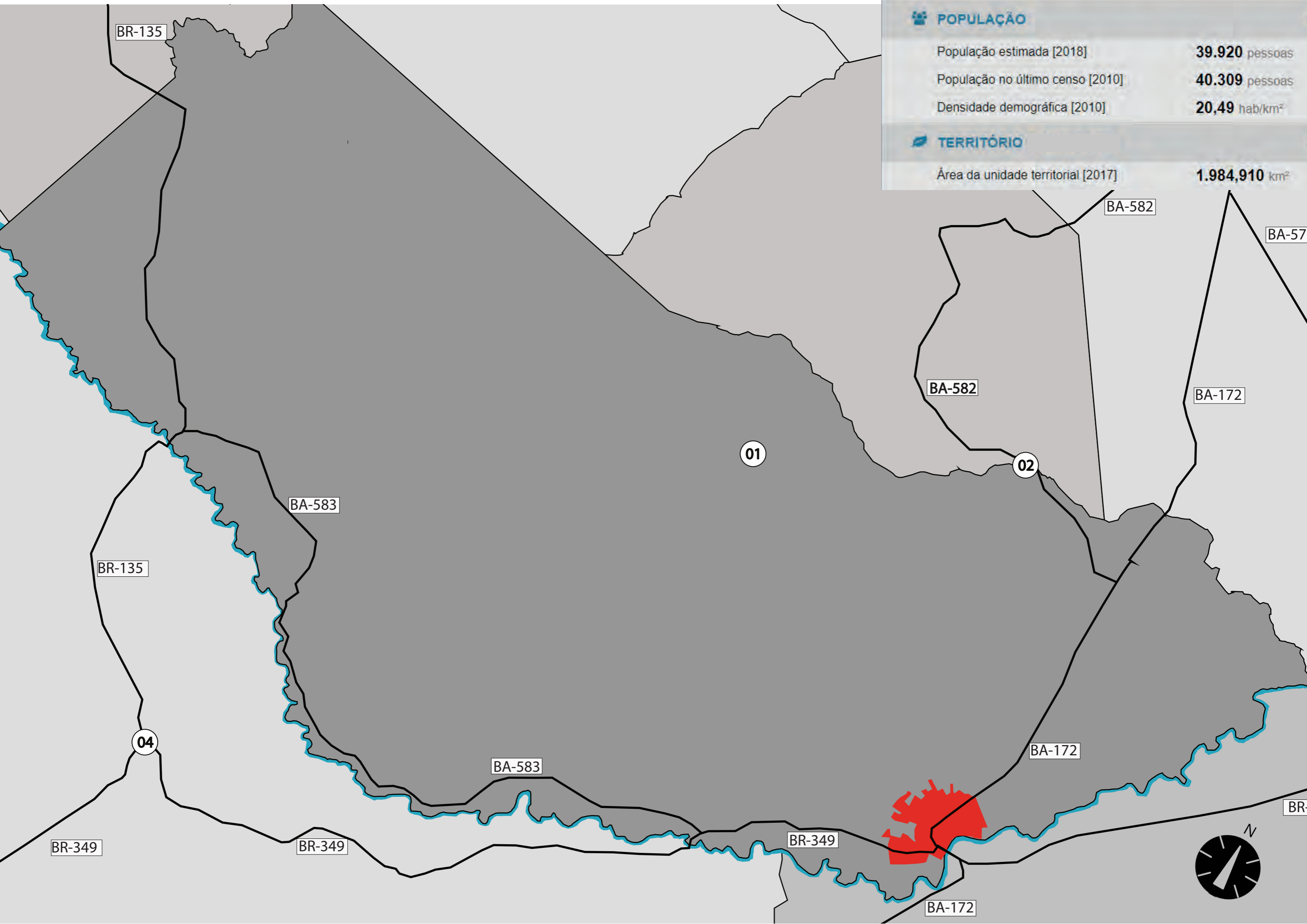
- Santa Maria da Vitória
- Barreiras (242 km)
- Brasília (587 km)
- Goiania (783 km)

A CIDADE



- Santa Maria da Vitória
- Barreiras (242 km)
- Brasília (587 km)
- Goiânia (783 km)



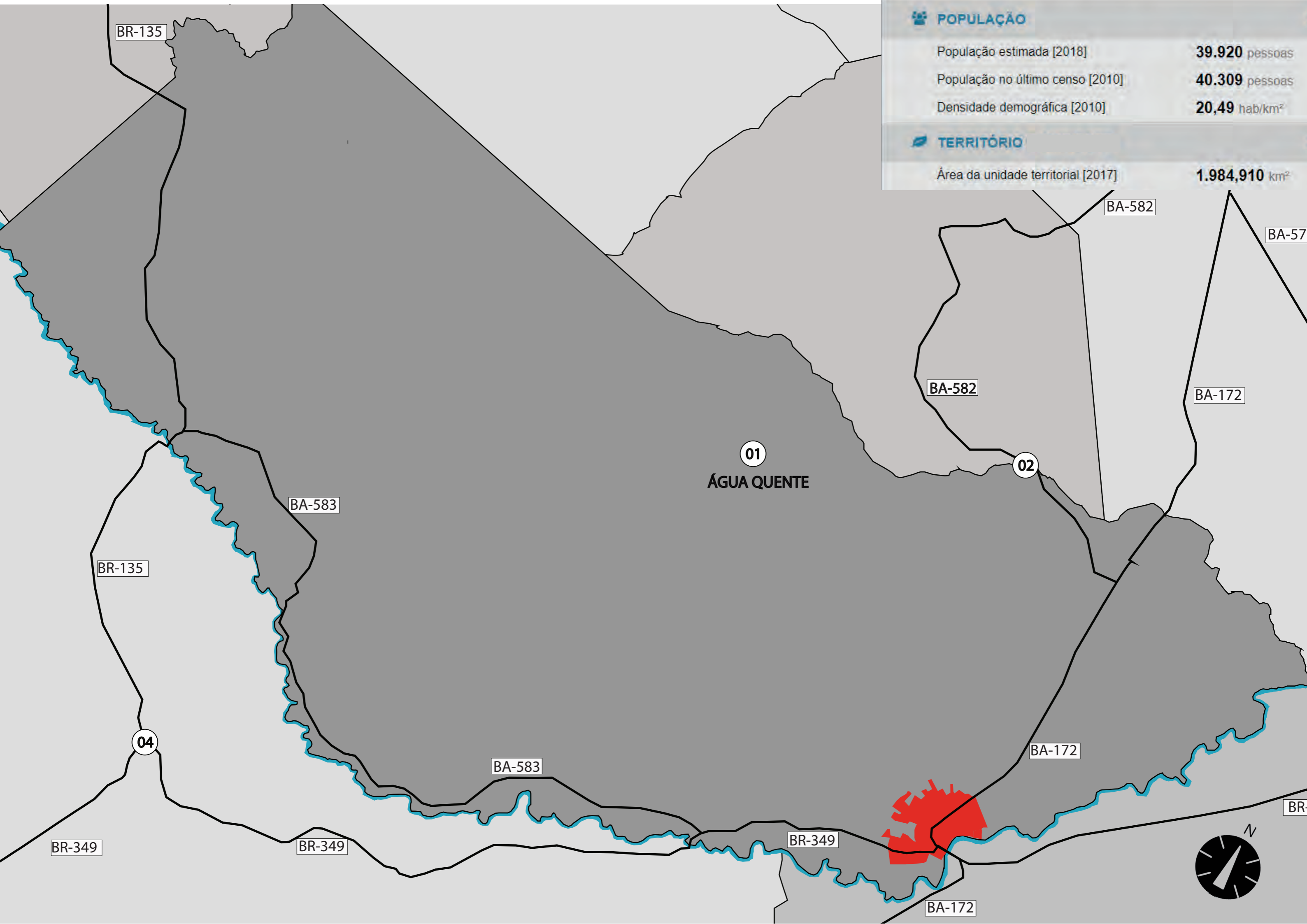


POPULAÇÃO

População estimada [2018]	39.920 pessoas
População no último censo [2010]	40.309 pessoas
Densidade demográfica [2010]	20,49 hab/km ²

TERRITÓRIO

Área da unidade territorial [2017]	1.984,910 km ²
------------------------------------	----------------------------------



POPULAÇÃO

População estimada [2018]	39.920 pessoas
População no último censo [2010]	40.309 pessoas
Densidade demográfica [2010]	20,49 hab/km ²

TERRITÓRIO

Área da unidade territorial [2017]	1.984,910 km ²
------------------------------------	----------------------------------

01
ÁGUA QUENTE

02

04

BR-135

BR-135

BR-349

BR-349

BA-583

BA-583

BA-582

BA-582

BA-172

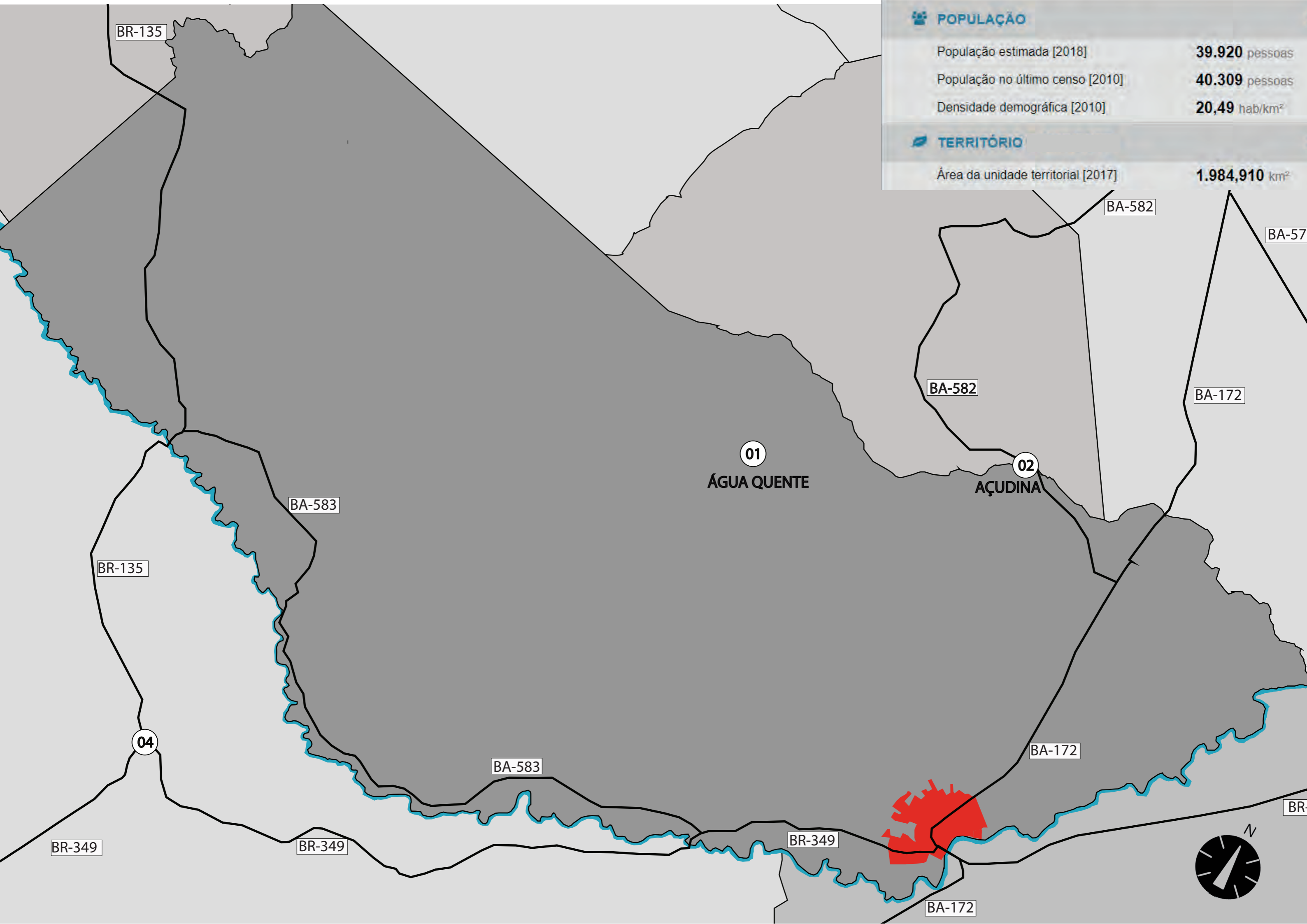
BA-172

BA-172

BA-57

BR-





POPULAÇÃO

População estimada [2018]	39.920 pessoas
População no último censo [2010]	40.309 pessoas
Densidade demográfica [2010]	20,49 hab/km ²

TERRITÓRIO

Área da unidade territorial [2017]	1.984,910 km ²
------------------------------------	----------------------------------

01
ÁGUA QUENTE

02
AÇUDINA

BR-135

BA-582

BA-57

BA-582

BA-172

BA-583

BR-135

04

BA-583

BA-172

BR-349

BR-349

BR-349

BA-172





- 01 Cemitério Jardim da saúde
- 02 Cemitério Santa verônica
- 03 CETEP
- 04 Campo improvisado pelos moradores
- 05 Estádio Turibão
- 06 Feira da cidade
- 07 Ginásio de esporte
- 08 Igreja matriz
- 09 Parque Prefeito Francisco Alves
- 10 Praça do jacaré
- 11 Rede de esgoto
- 12 Rodoviária
- 13 UPA
- 14 UFBA

- Terreno
- Bairro Sambaiba
- Centro de Santa Maria da Vitória
- Centro de São Felix do Coribe
- Rua Texeira de Freitas



Santa Maria Da Vitória

São Félix do Coribe

rio Corrente

rio Corrente

BA-173

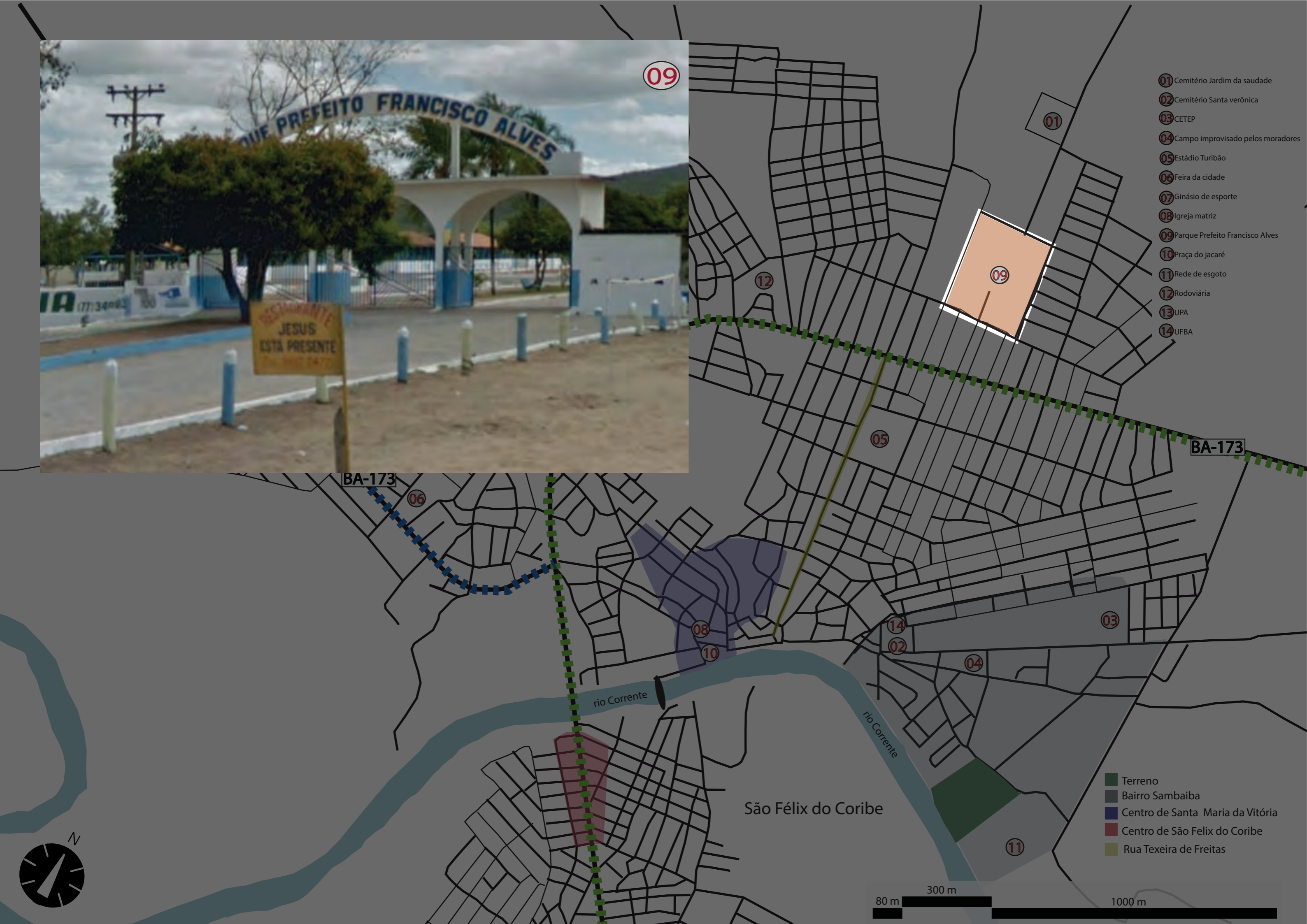
BA-173





09

- 01 Cemitério Jardim da saúde
- 02 Cemitério Santa verônica
- 03 CETEP
- 04 Campo improvisado pelos moradores
- 05 Estádio Turibão
- 06 Feira da cidade
- 07 Ginásio de esporte
- 08 Igreja matriz
- 09 Parque Prefeito Francisco Alves
- 10 Praça do jacaré
- 11 Rede de esgoto
- 12 Rodoviária
- 13 UPA
- 14 UFBA



BA-173


BA-173

rio Corrente

rio Corrente

São Félix do Coribe

- Terreno
- Bairro Sambaiba
- Centro de Santa Maria da Vitória
- Centro de São Felix do Coribe
- Rua Texeira de Freitas





10

- 01 Cemitério Jardim da saúde
- 02 Cemitério Santa verônica
- 03 CETEP
- 04 Campo improvisado pelos moradores
- 05 Estádio Turibão
- 06 Feira da cidade
- 07 Ginásio de esporte
- 08 Igreja matriz
- 09 Parque Prefeito Francisco Alves
- 10 Praça do jacaré
- 11 Rede de esgoto
- 12 Rodoviária
- 13 UPA
- 14 UFBA



BA-173


BA-173

rio Corrente

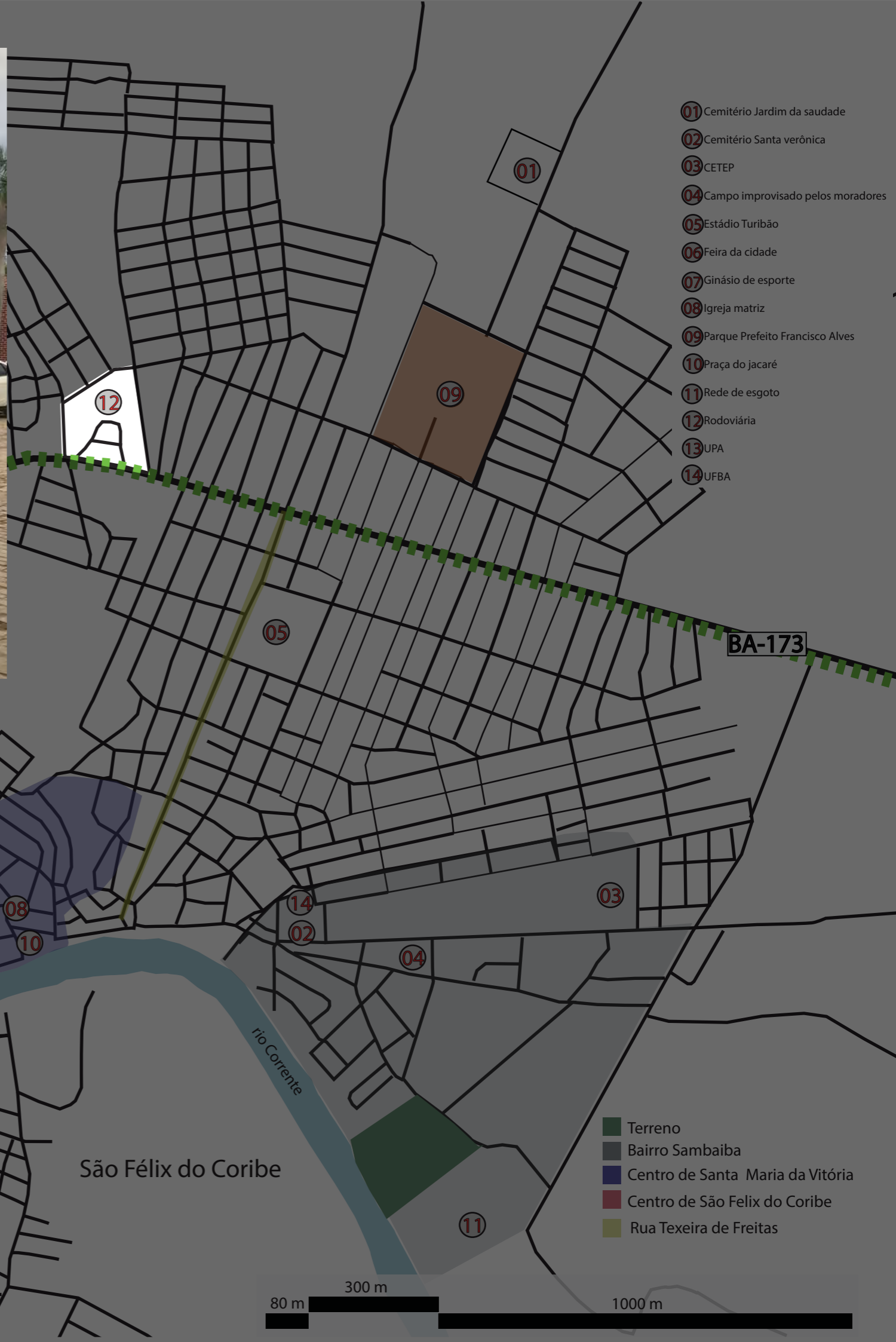
rio Corrente

São Félix do Coribe

- Terreno
- Bairro Sambaiba
- Centro de Santa Maria da Vitória
- Centro de São Felix do Coribe
- Rua Teixeira de Freitas









- 01 Cemitério Jardim da saude
- 02 Cemitério Santa verônica
- 03 CETEP
- 04 Campo improvisado pelos moradores
- 05 Estádio Turibão
- 06 Feira da cidade
- 07 Ginásio de esporte
- 08 Igreja matriz
- 09 Parque Prefeito Francisco Alves
- 10 Praça do jacaré
- 11 Rede de esgoto
- 12 Rodoviária
- 13 UPA
- 14 UFBA

BA-173

BA-173

rio Corrente

rio Corrente

São Félix do Coribe

- Terreno
- Bairro Sambaiba
- Centro de Santa Maria da Vitória
- Centro de São Felix do Coribe
- Rua Texeira de Freitas
















1

F
A
S
E



2

F
A
S
E



3

F
A
S
S
E



- 01 Cemitério Jardim da saúde
- 02 Cemitério Santa verônica
- 03 CETEP
- 04 Campo improvisado pelos moradores
- 05 Estádio Turibão
- 06 Feira da cidade
- 07 Ginásio de esporte
- 08 Igreja matriz
- 09 Parque Prefeito Francisco Alves
- 10 Praça do jacaré
- 11 Rede de esgoto
- 12 Rodoviária
- 13 UPA
- 14 UFBA

Santa Maria Da Vitória

São Félix do Coribe


rio Corrente

rio Corrente

BA-173

BA-173

- Terreno
- Bairro Sambaiba
- Centro de Santa Maria da Vitória
- Centro de São Felix do Coribe
- Rua Texeira de Freitas



O TERRENO



Rede de esgoto
Área projetual
Área pública

Rede de tratamento 49.000 m²
Terreno Projeto 85.500 m²
. área de APP 27.540 m²




O TERRENO

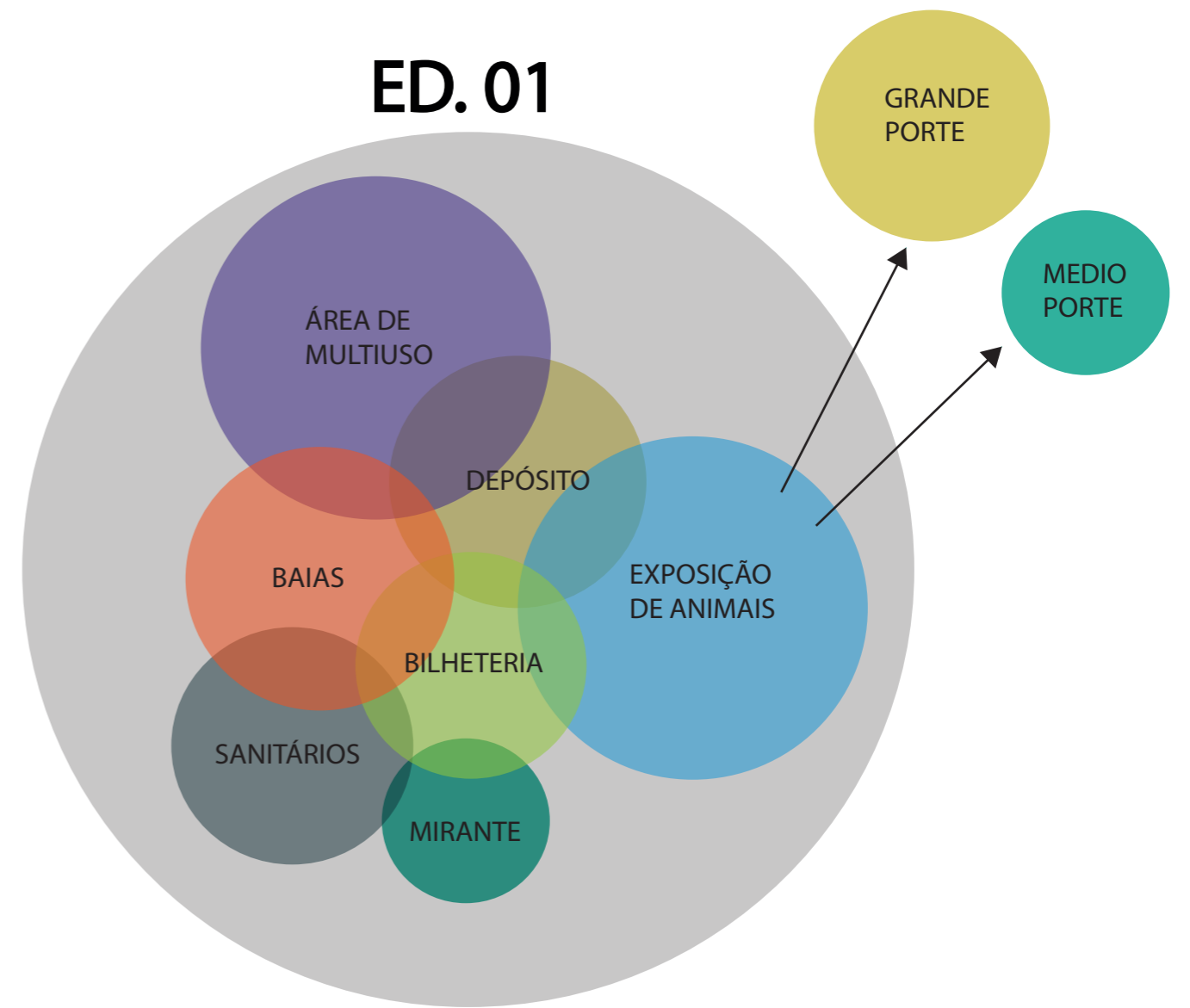


- Rede de esgoto
- Área projetual
- Área pública

Rede de tratamento 49.000 m²
Terreno Projeto 85.500 m²
. área de APP 27.540 m²

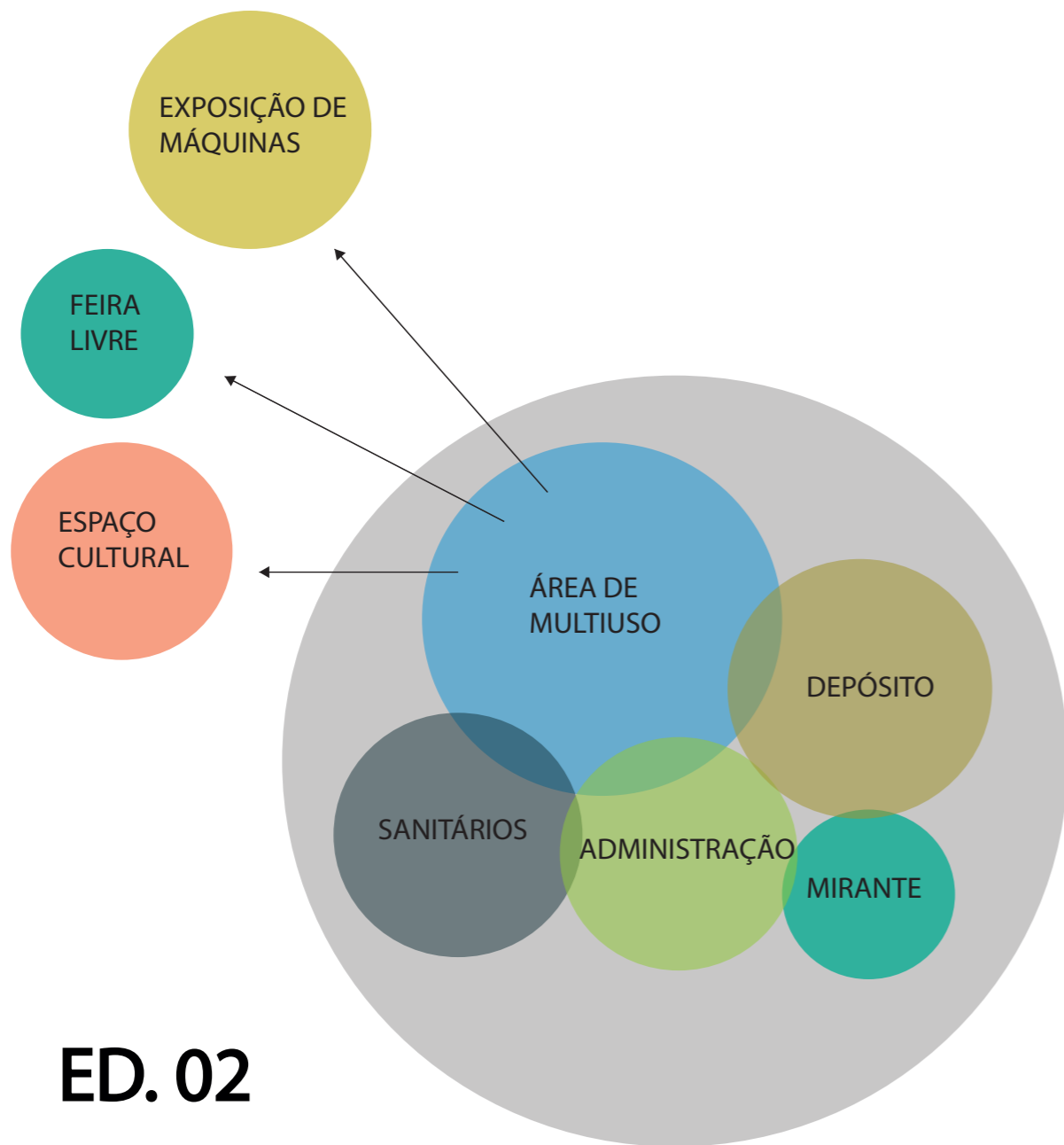
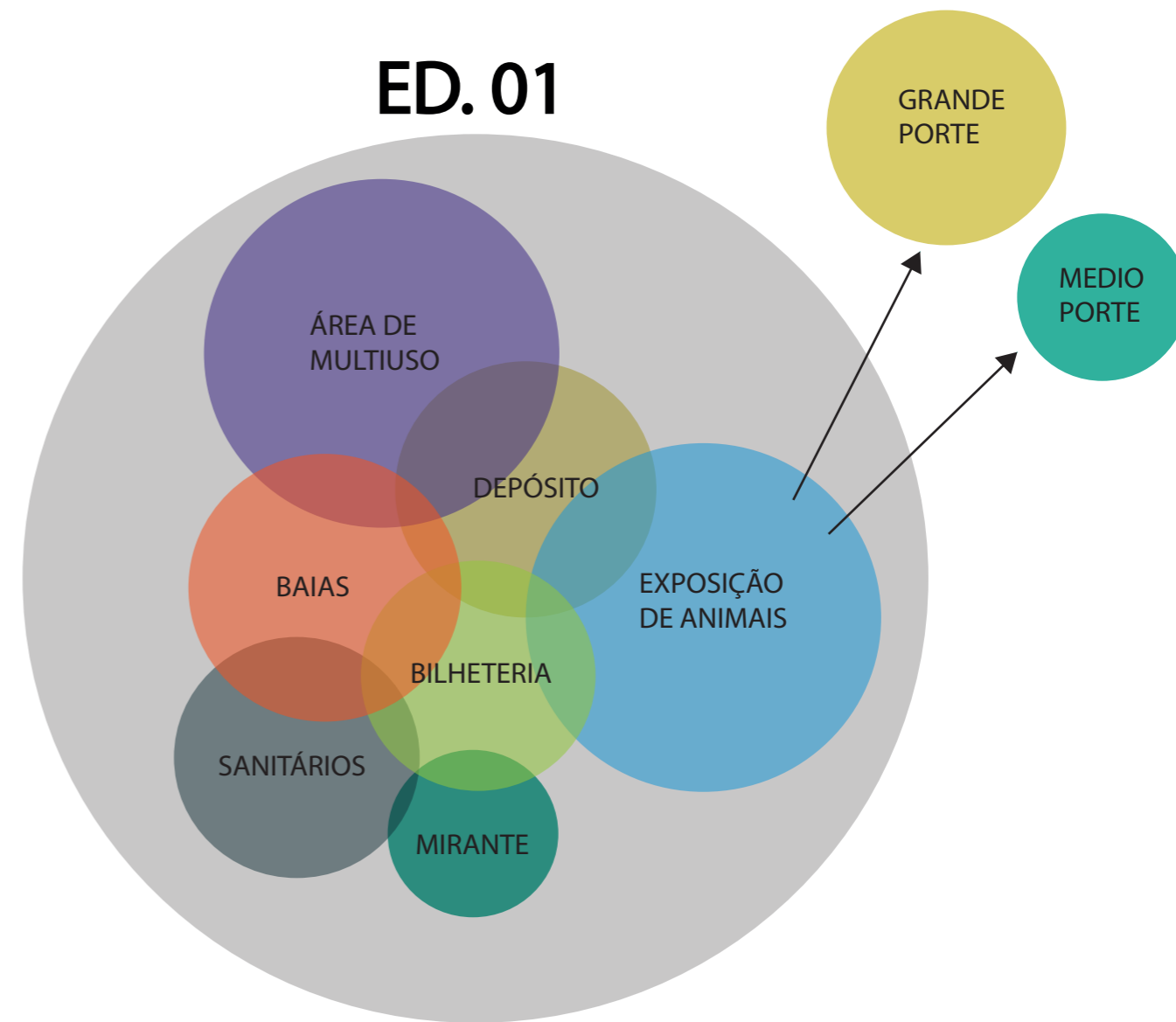


ED. 01



PROGAMA

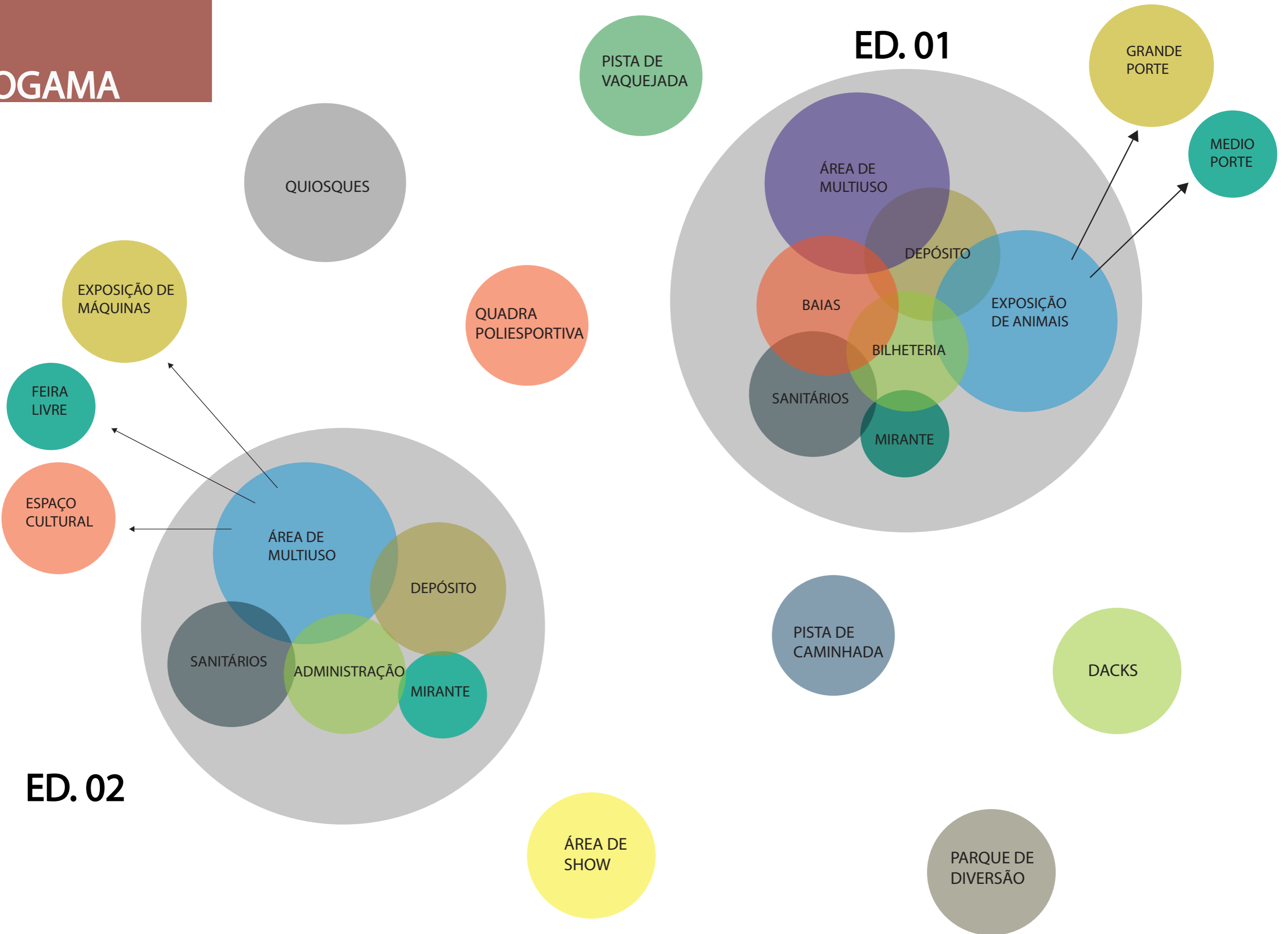
ED. 01



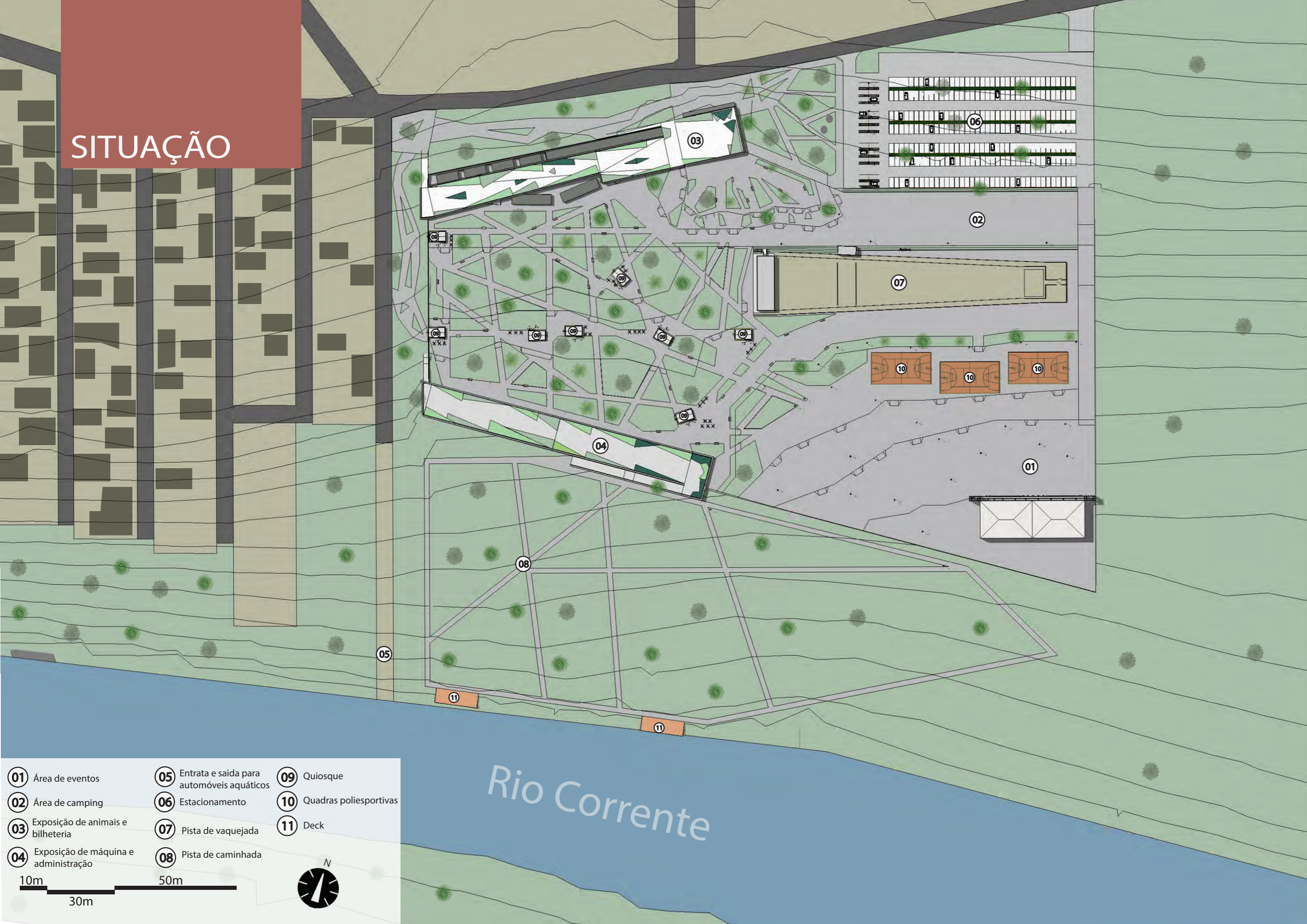
ED. 02

PROGAMA

ED. 01



SITUAÇÃO



- 01 Área de eventos
- 02 Área de camping
- 03 Exposição de animais e bilheteria
- 04 Exposição de máquina e administração
- 05 Entrada e saída para automóveis aquáticos
- 06 Estacionamento
- 07 Pista de vaquejada
- 08 Pista de caminhada
- 09 Quiosque
- 10 Quadras poliesportivas
- 11 Deck



Rio Corrente

ACESSO AO
MIRANTE

ACESSO PRINCIPAL

A

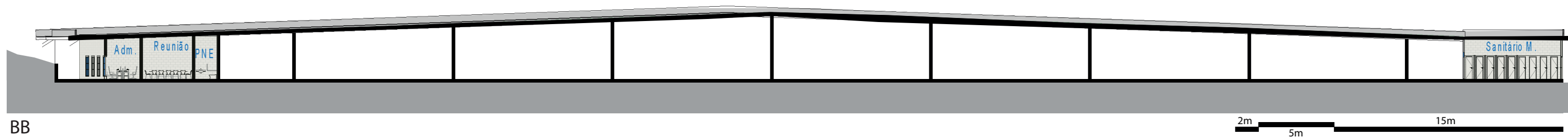
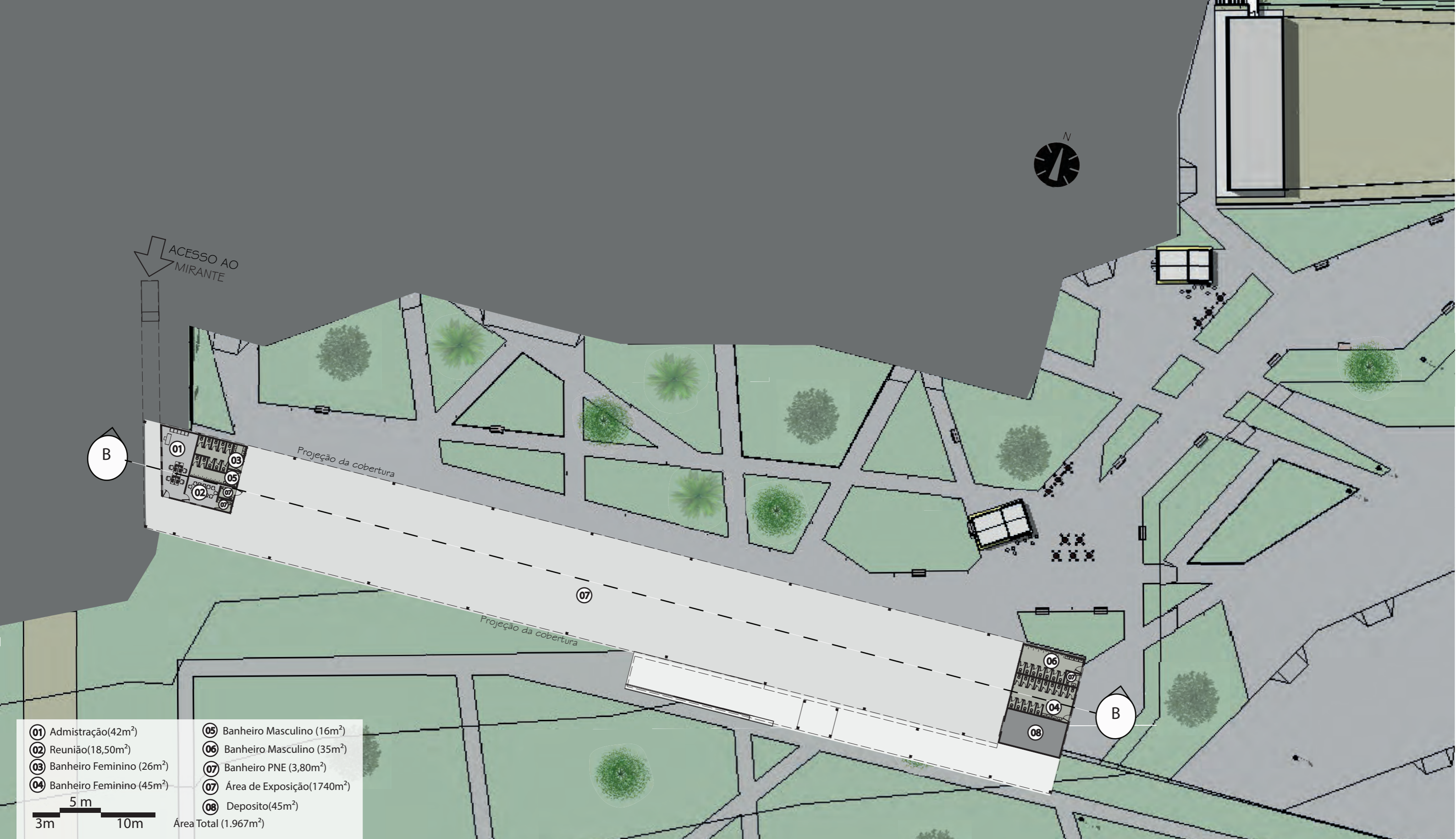


A

- 01 Admistração(13,30m²)
 - 02 Banheiro (3,20m²)
 - 03 Banheiro Feminino (21,50m²)
 - 04 Banheiro Masculino (21,50m²)
 - 05 Banheiro PNE (4,50m²)
 - 06 Baia (16m²)
 - 07 Bilheteria(27m²)
 - 08 Deposito 01 (32m²)
 - 09 Deposito 02 (72m²)
 - 10 Entrada (250m²)
 - 11 Exposição tipo A (16,55m²)
 - 12 Exposição tipo B (7,5m²)
 - 13 Exposição tipo C (12m²)
 - 14 Hall (5m²)
 - 15 Circulação (1435m²)
 - 16 Sala Veterinária (18m²)
- 3m 5m 10m
- Área Total (2.596m²)

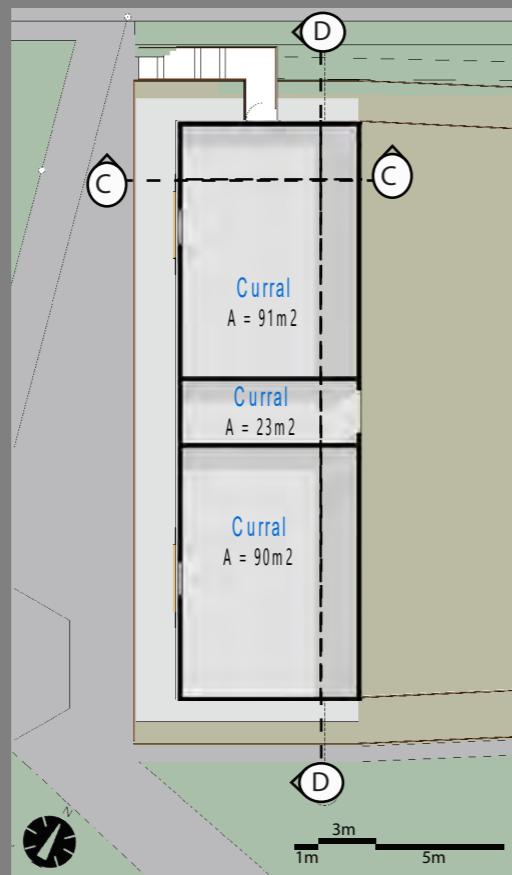
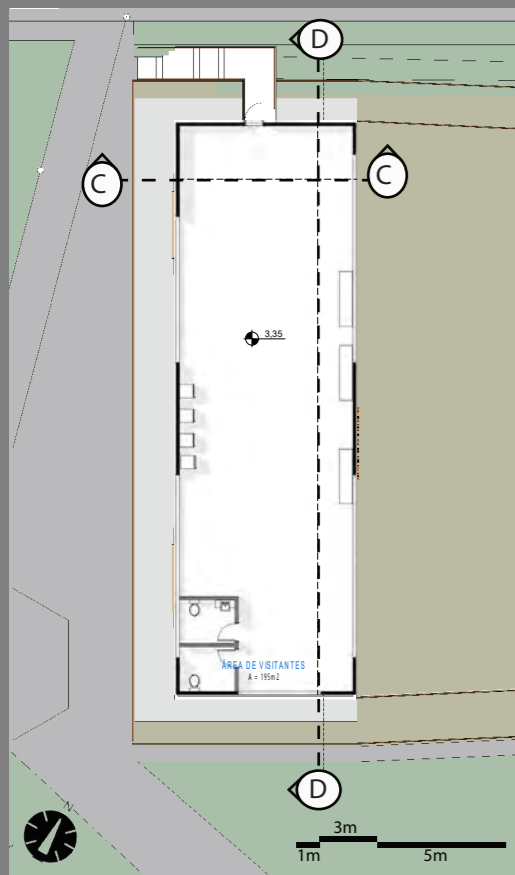
AA



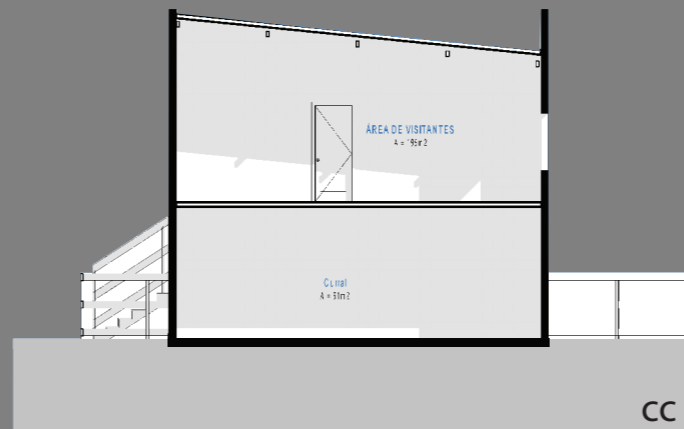
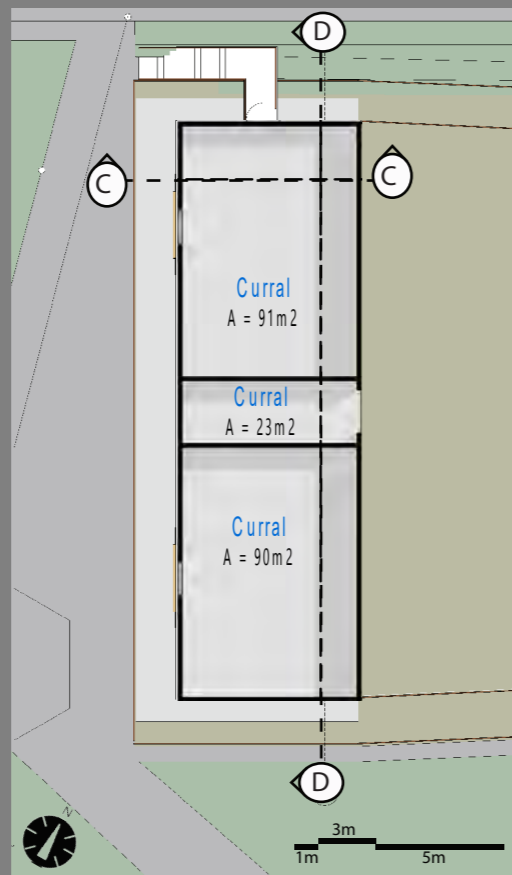
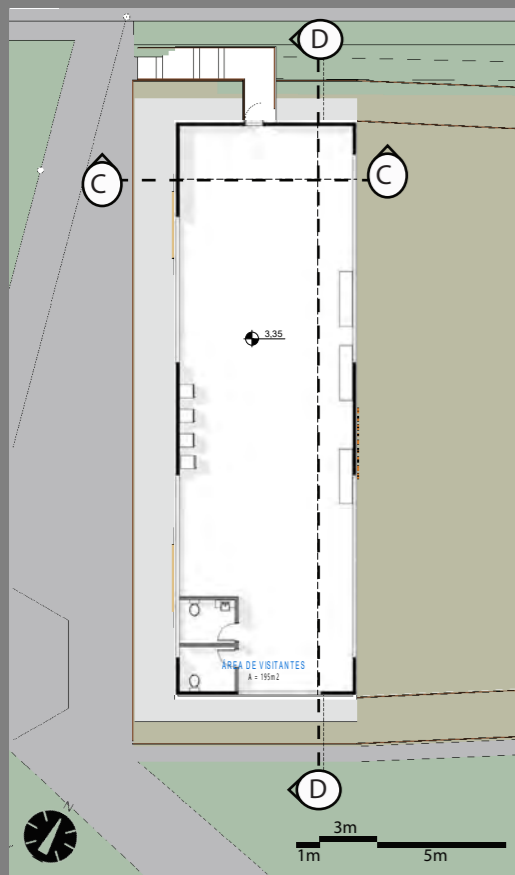




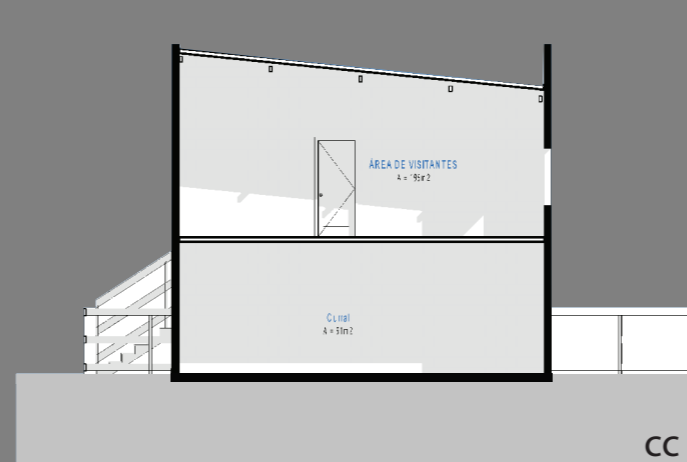
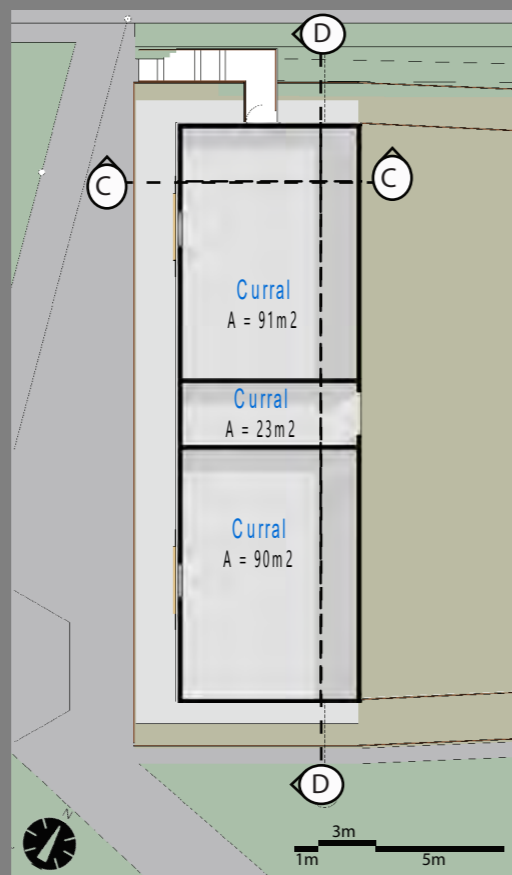
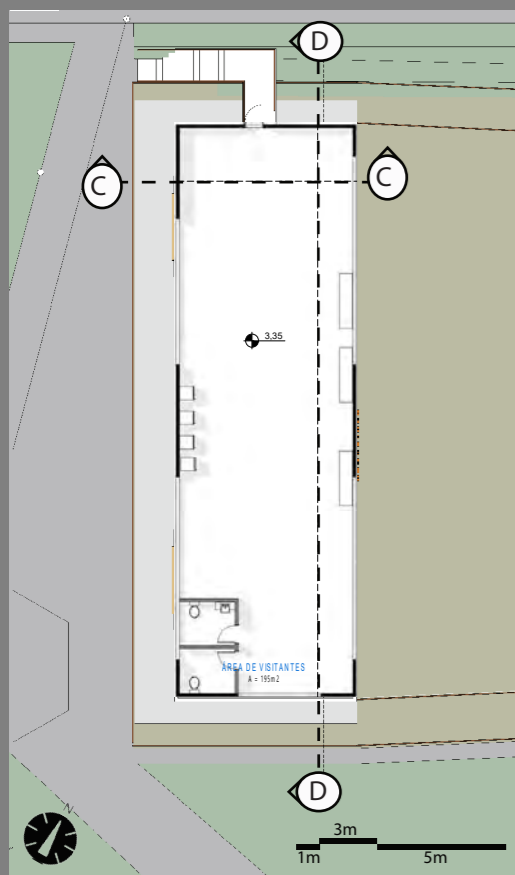
VAQUEJADA



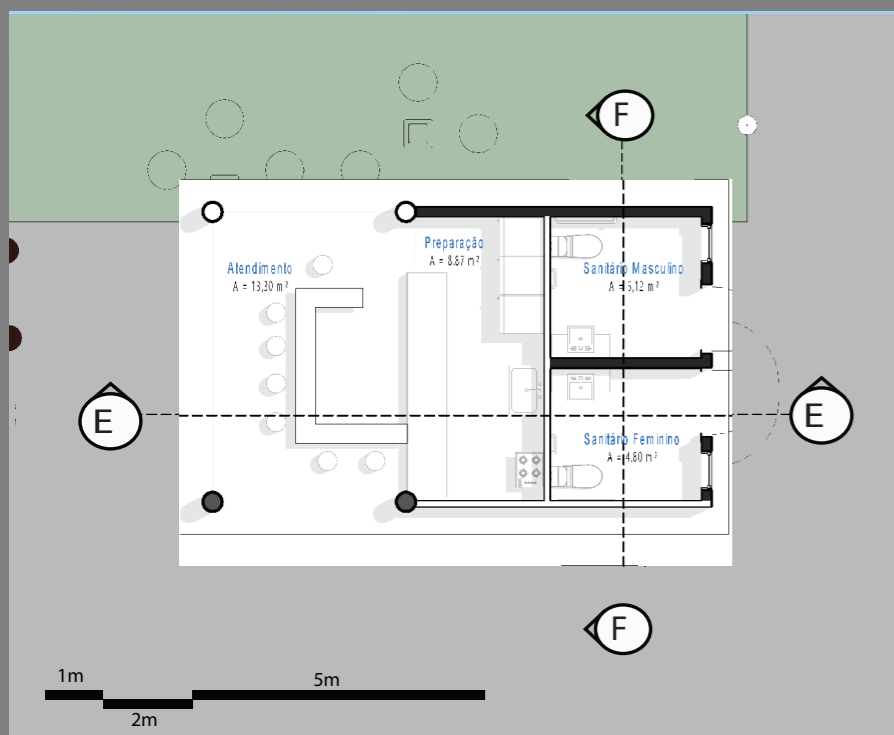
VAQUEJADA



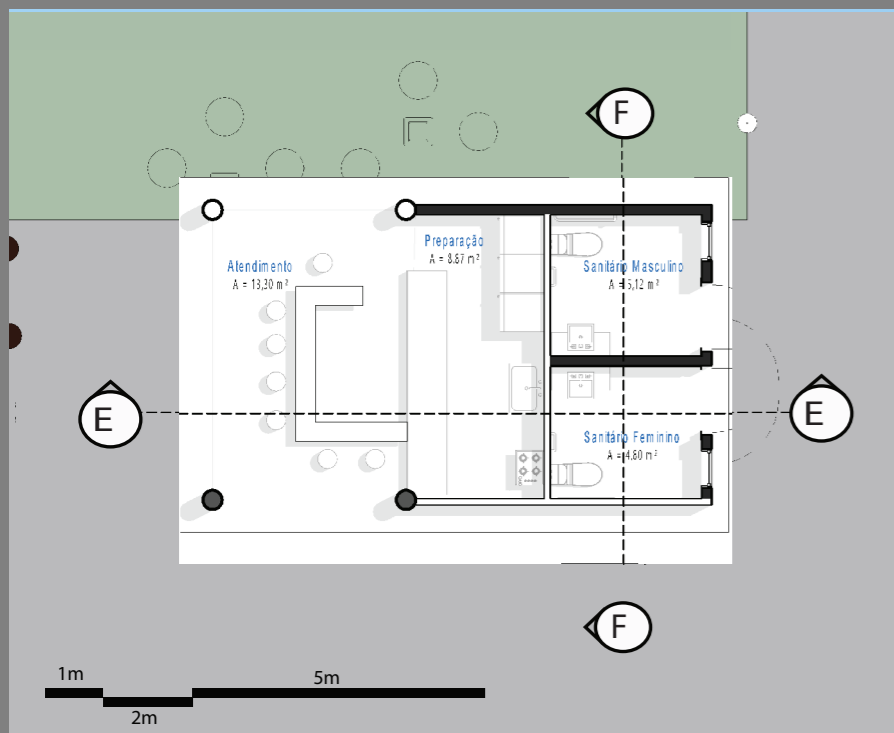
VAQUEJADA



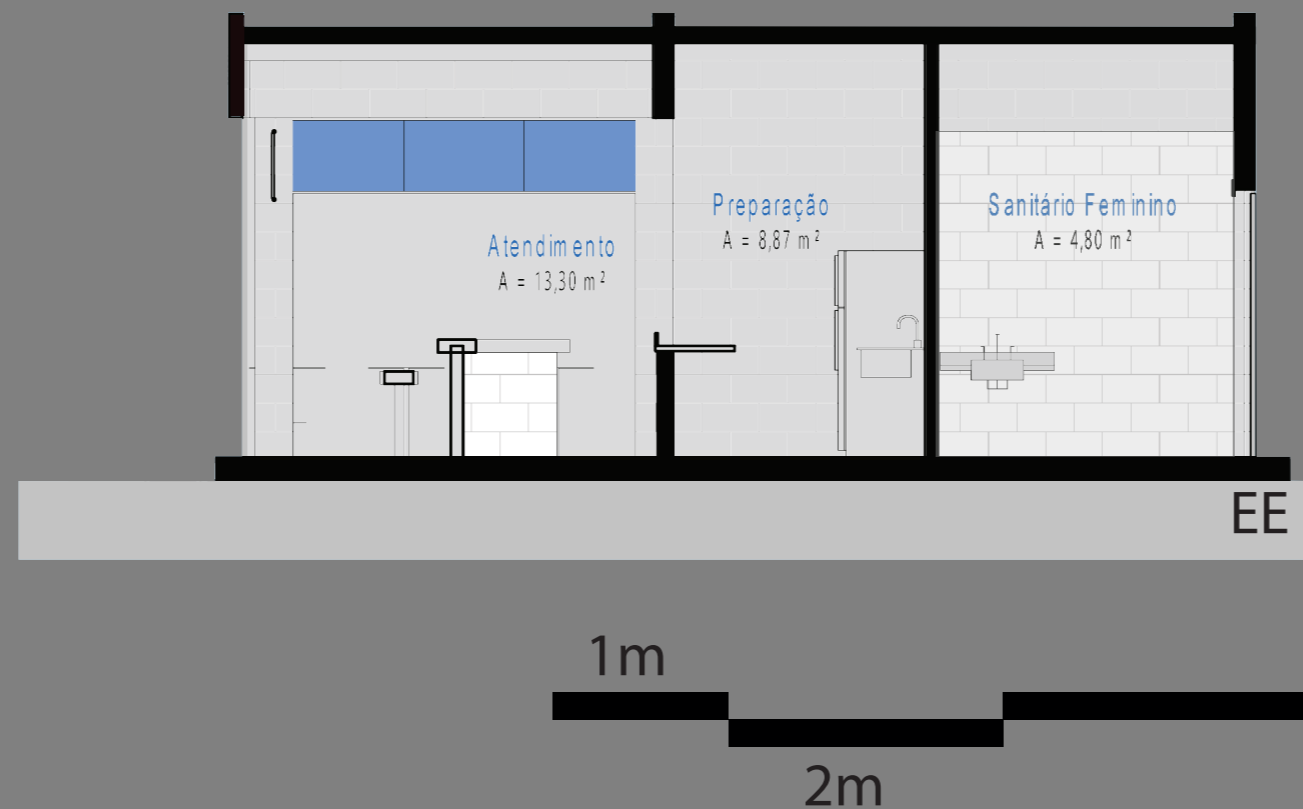
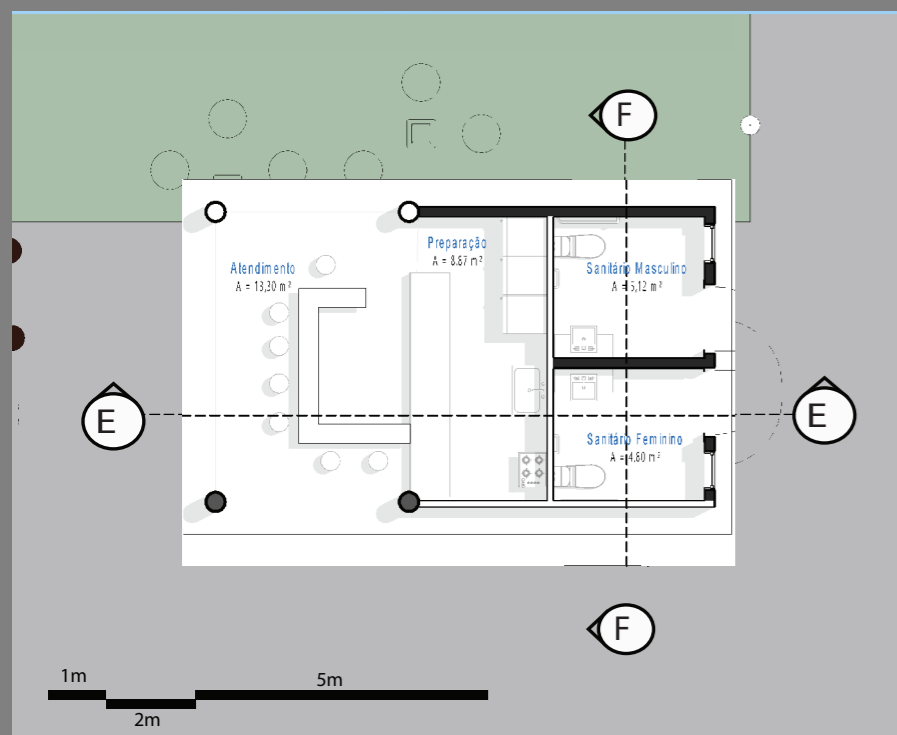
QUIOSQUE


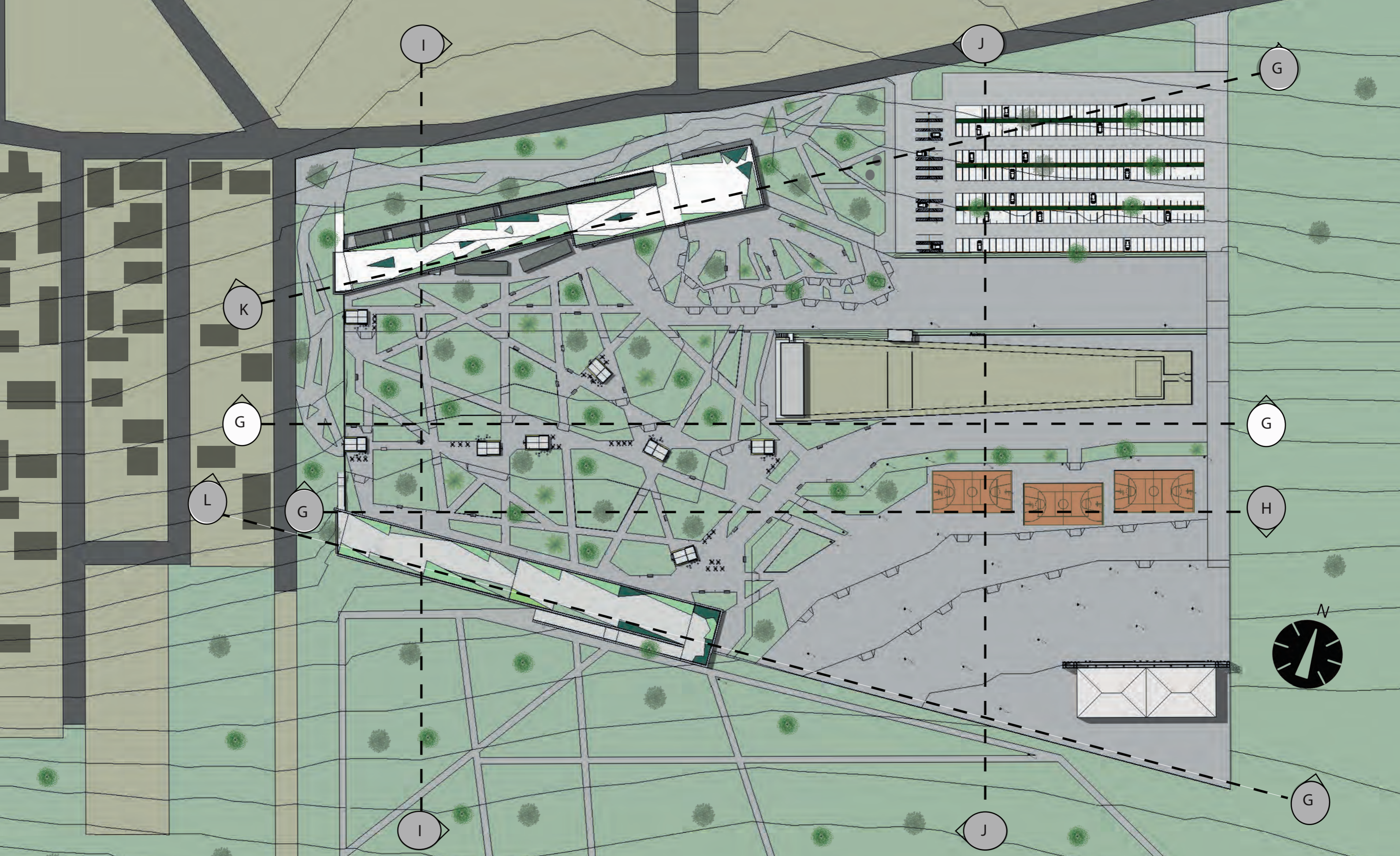


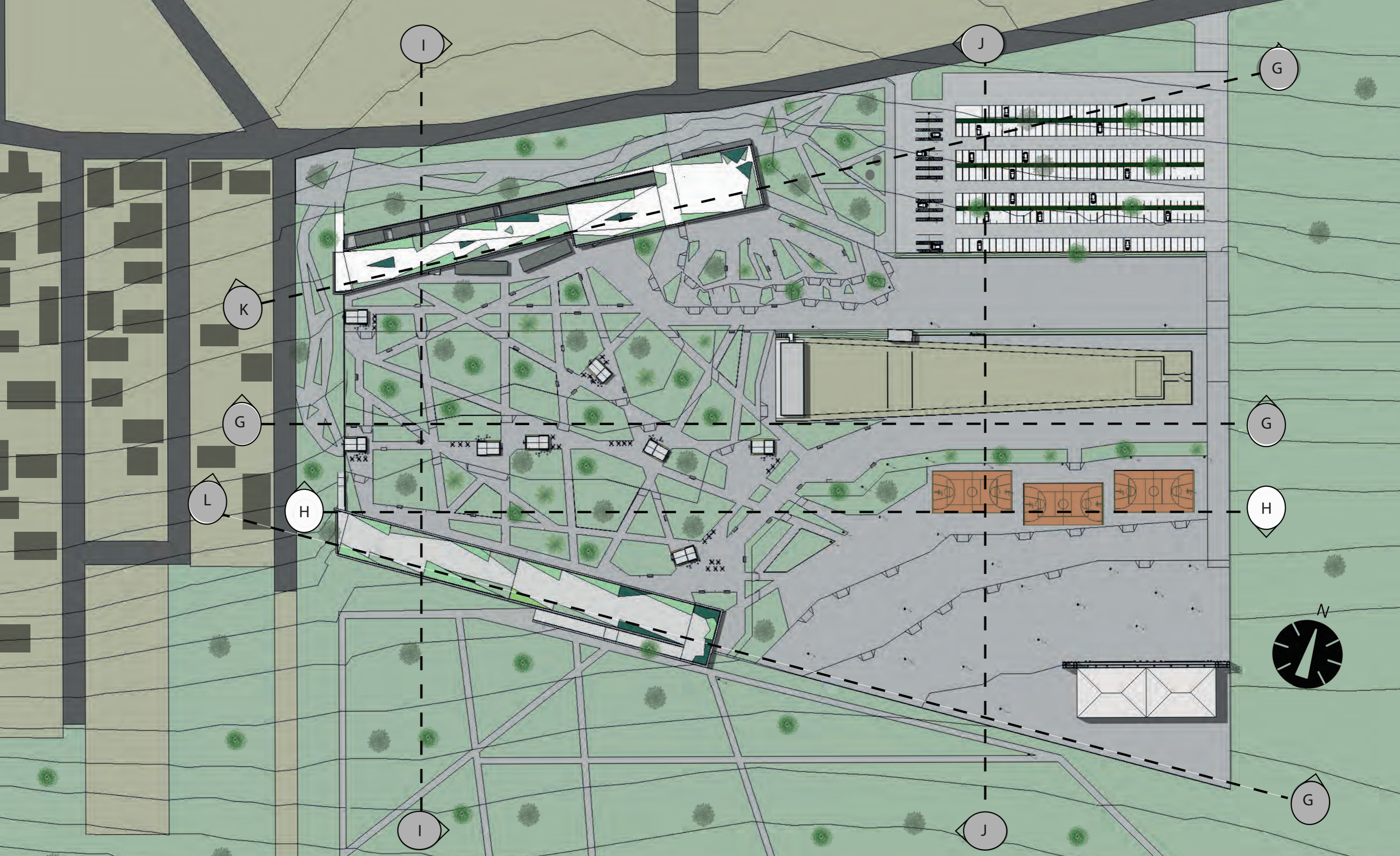
QUIOSQUE

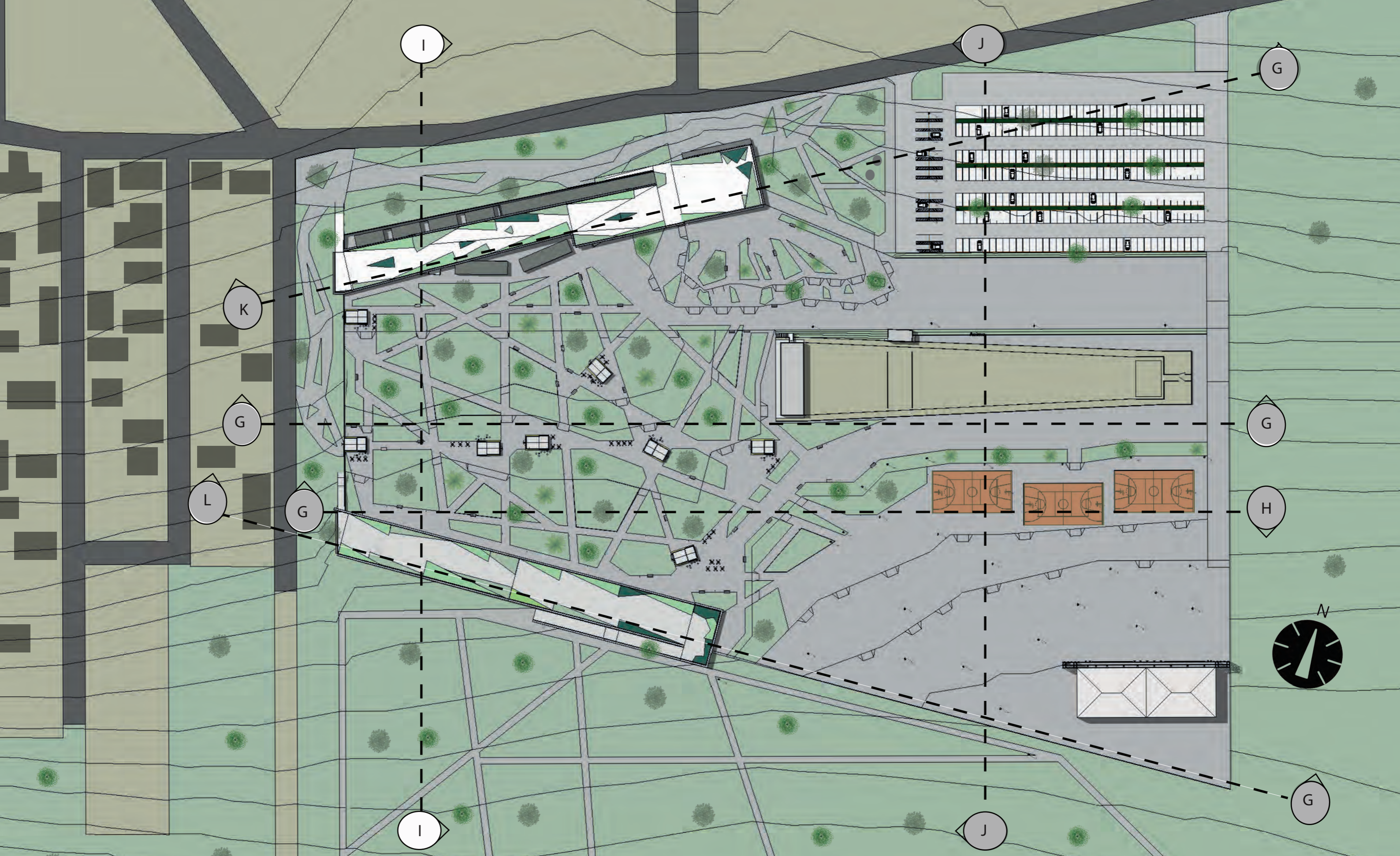


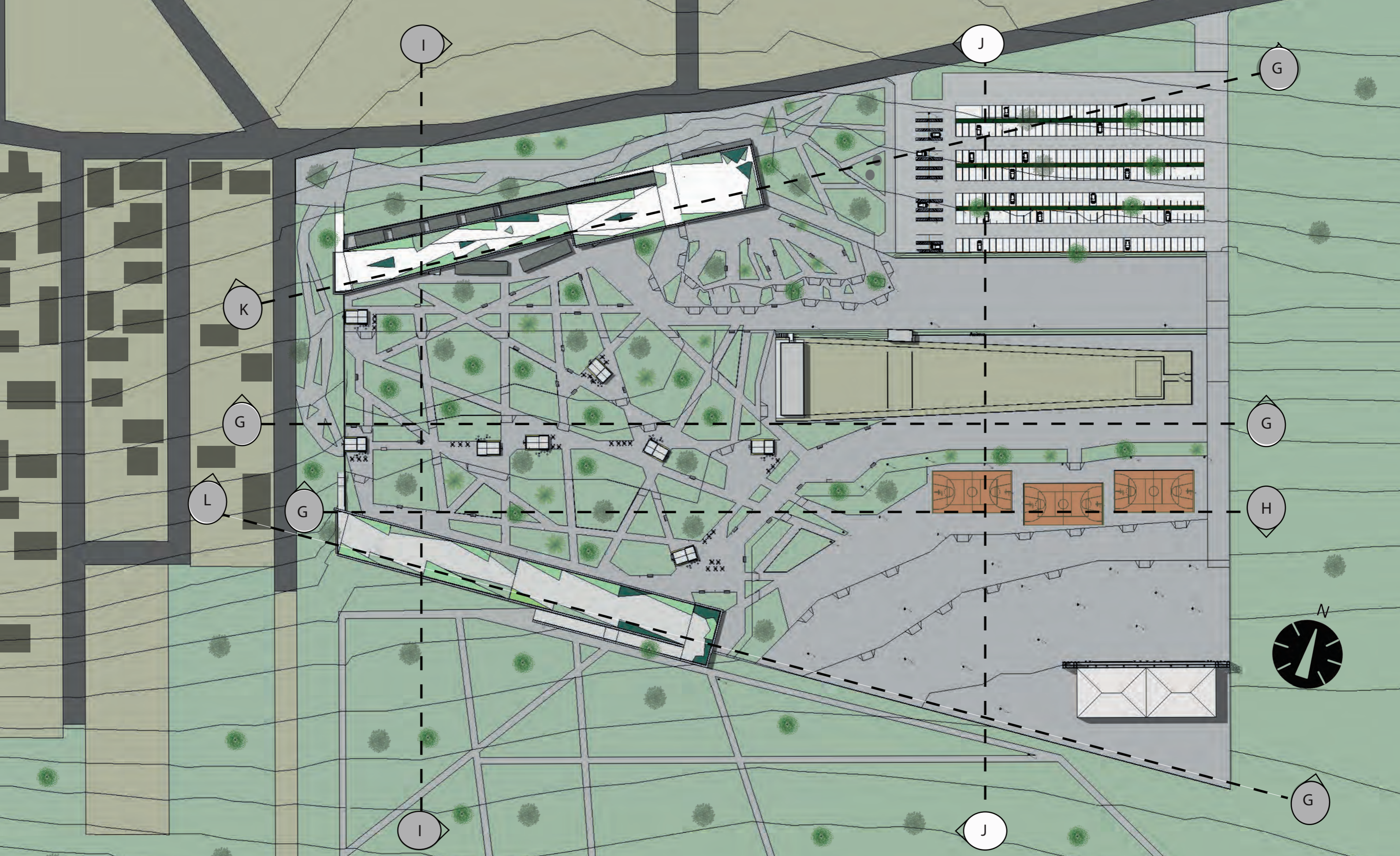
QUIOSQUE


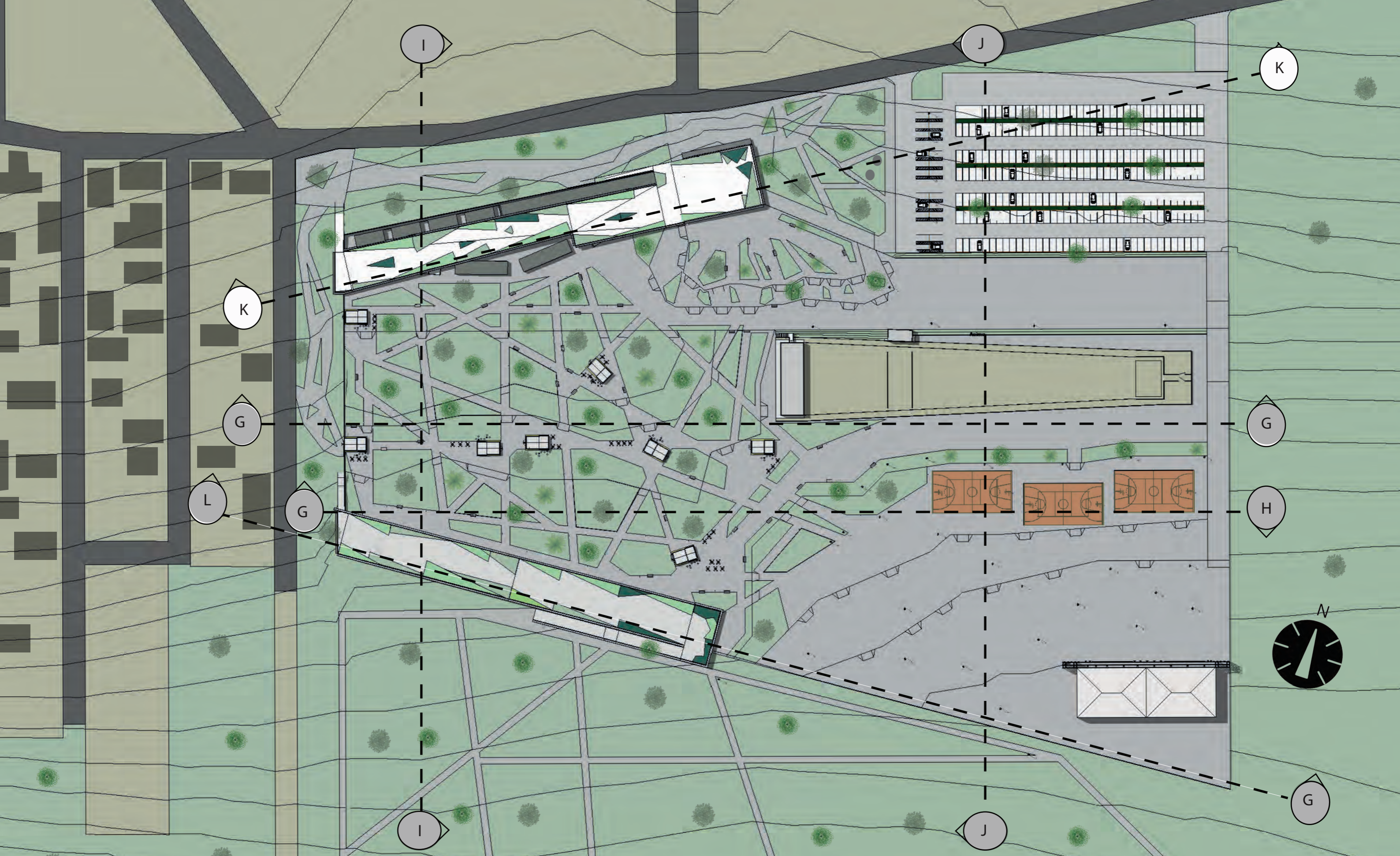


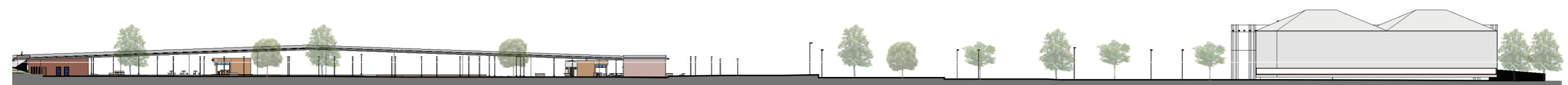
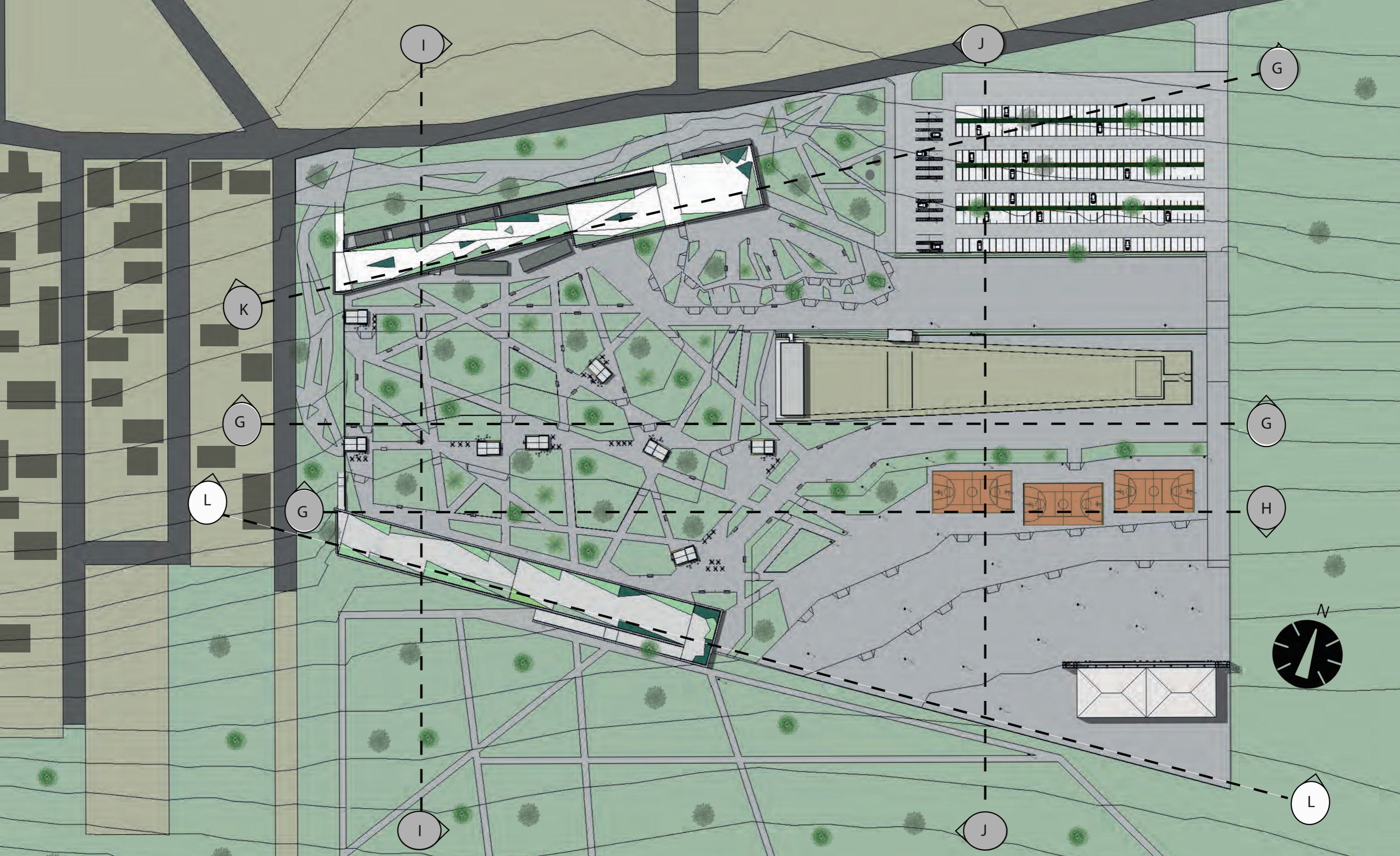


















Lanahonete






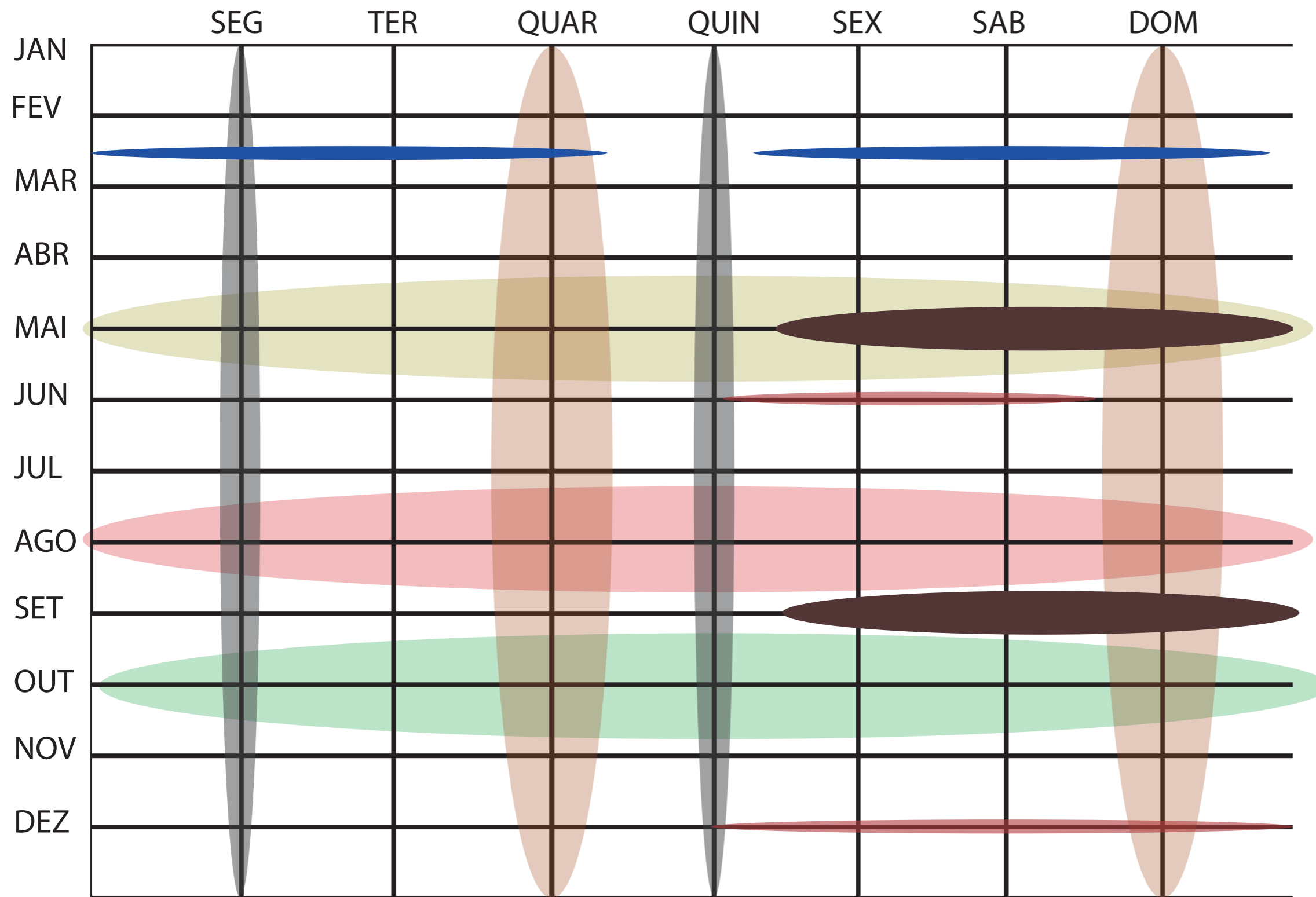








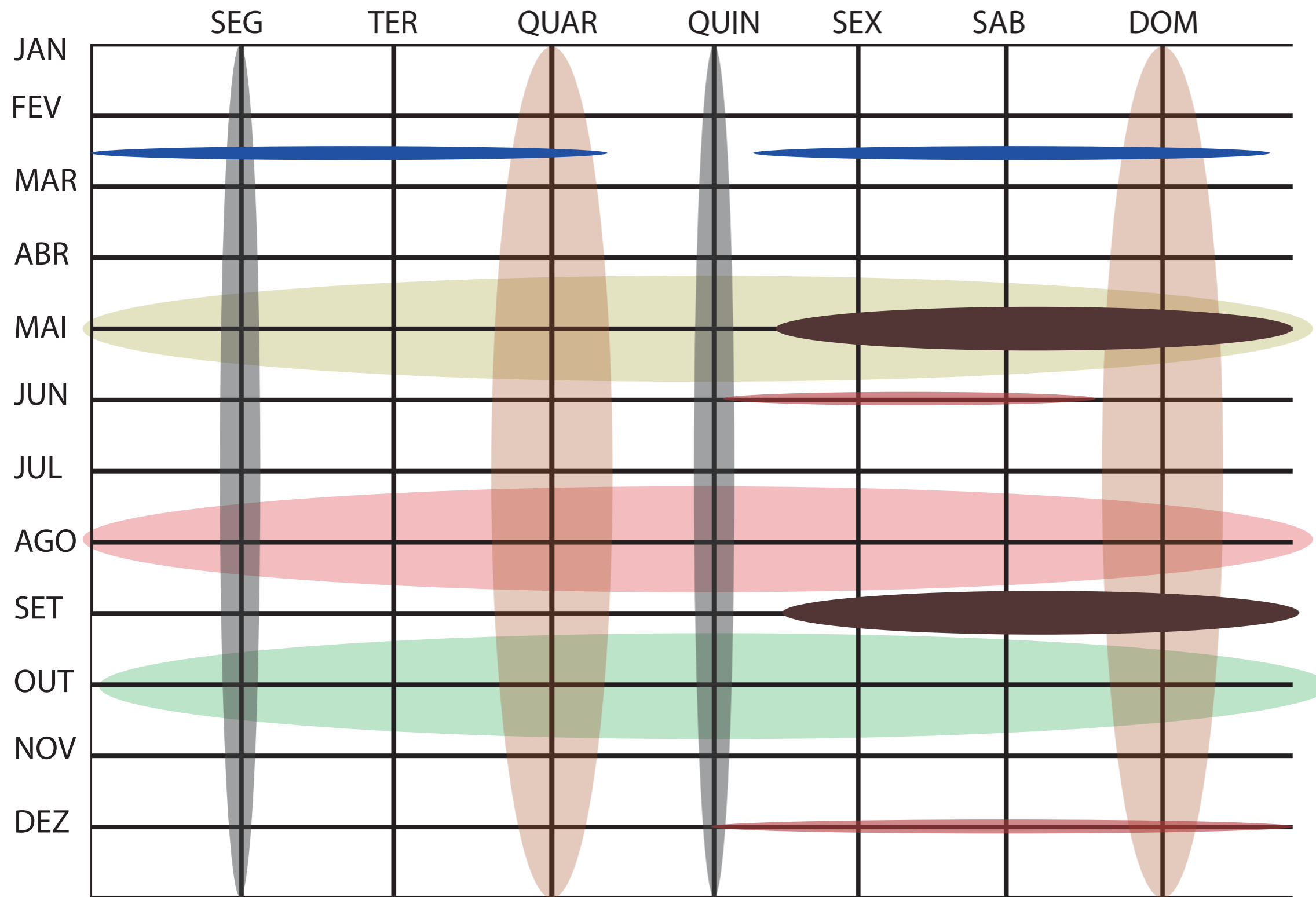
USOS



- CARNAVAL
- FEIRA DE AGROPECUÁRIA
- FEIRA DE ALIMENTOS
- VAQUEJADA
- CIRCO
- PARQUE DE DIVERSÃO
- FESTAS EM GERAL
- PROJETO CULTURAL



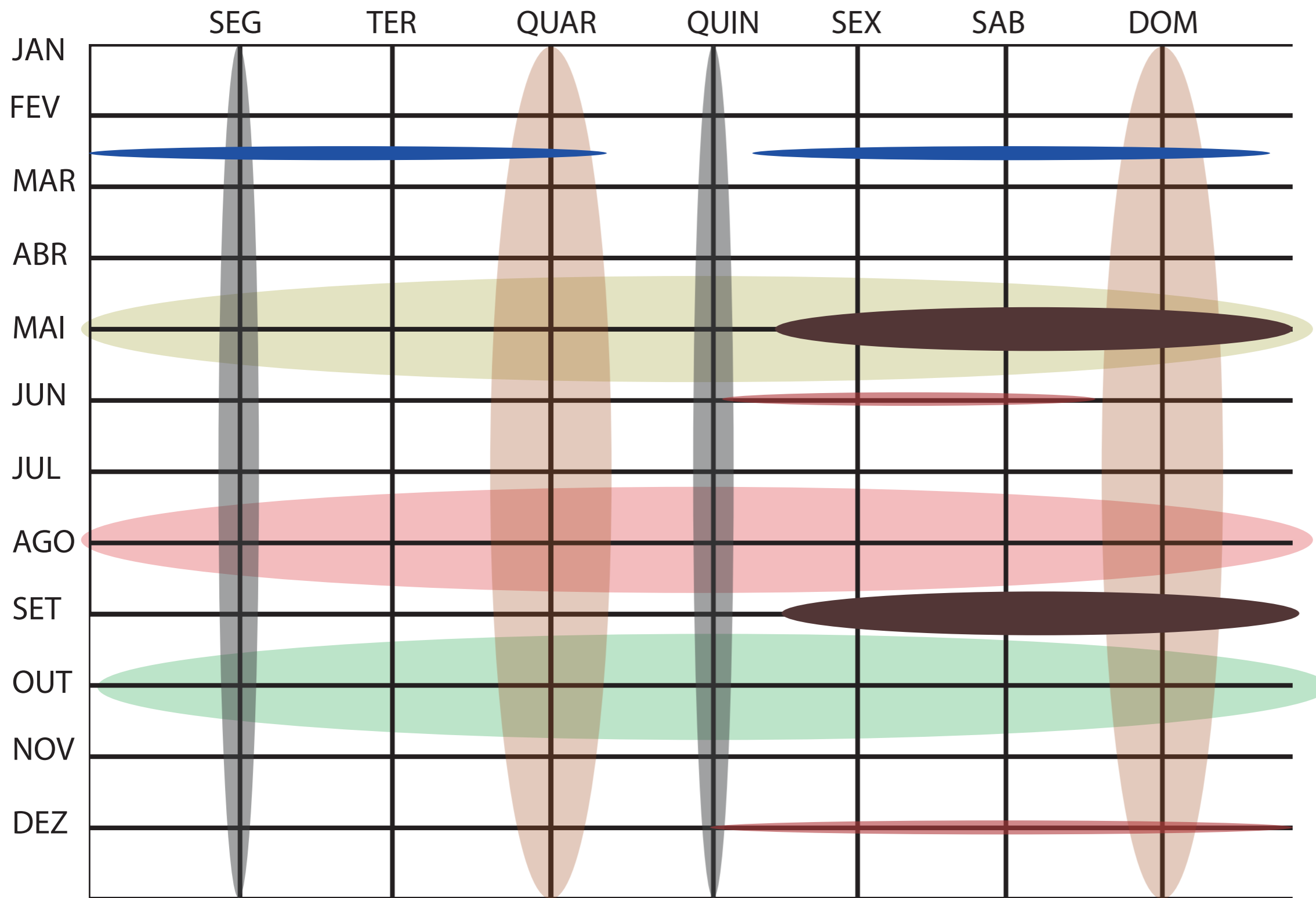
USOS



- CARNAVAL
- FEIRA DE AGROPECUÁRIA
- FEIRA DE ALIMENTOS
- VAQUEJADA
- CIRCO
- PARQUE DE DIVERSÃO
- FESTAS EM GERAL
- PROJETO CULTURAL



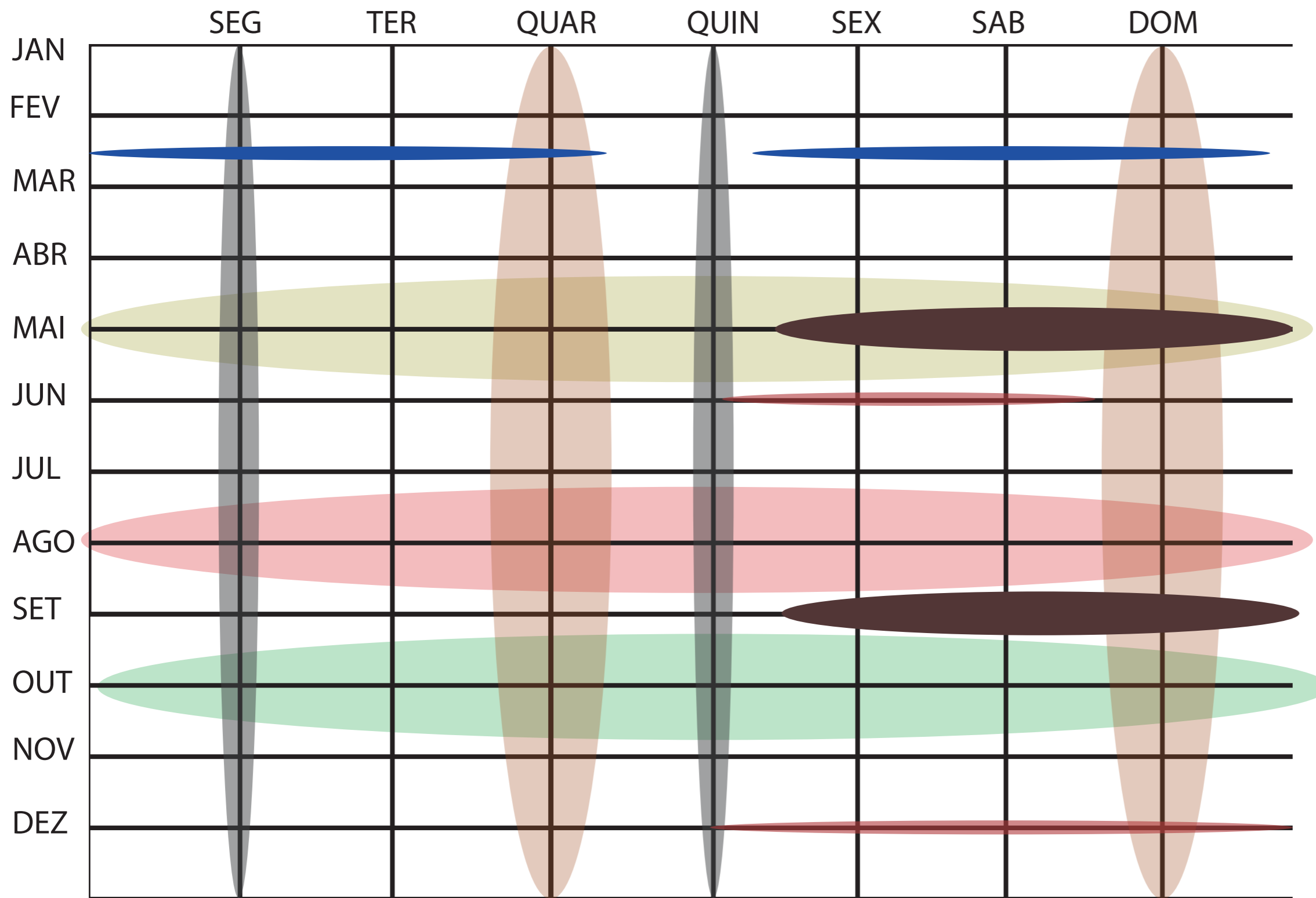
USOS



- CARNAVAL
- FEIRA DE AGROPECUÁRIA
- FEIRA DE ALIMENTOS
- VAQUEJADA
- CIRCO
- PARQUE DE DIVERSÃO
- FESTAS EM GERAL
- PROJETO CULTURAL




USOS




- CARNAVAL
- FEIRA DE AGROPECUÁRIA
- FEIRA DE ALIMENTOS
- VAQUEJADA
- CIRCO
- PARQUE DE DIVERSÃO
- FESTAS EM GERAL
- PROJETO CULTURAL



MATERIAIS












MOBILIÁRIO




MOBILIÁRIO




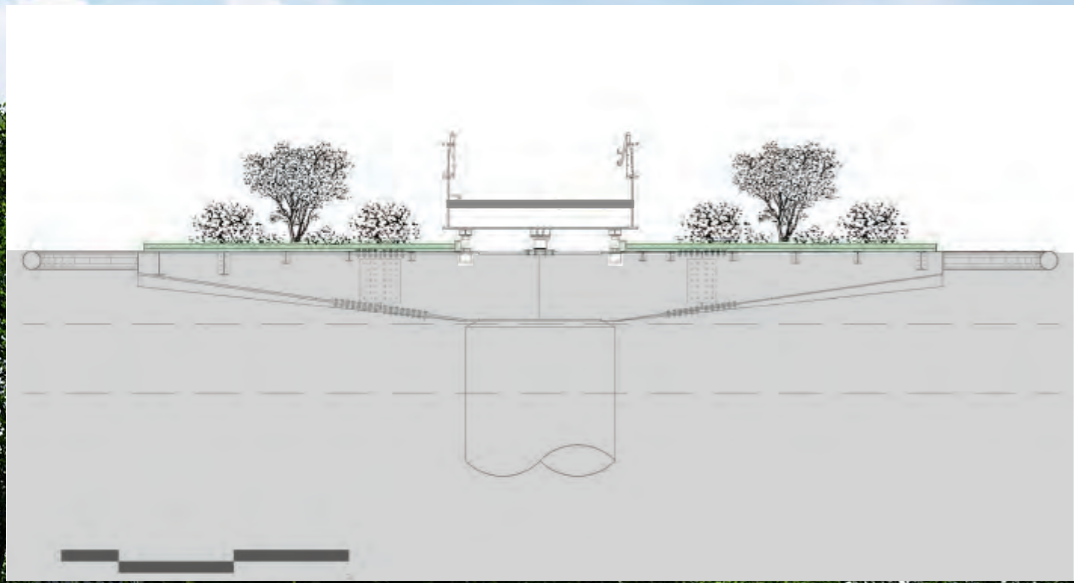
MOBILIÁRIO




MOBILIÁRIO























REFEÊNCIAS:

<http://www.santamariadavitoria.ba.gov.br/>
<http://www.museuafrobrasil.org.br/pesquisa/indice-biografico/-lista-de-biografias/biografia/2016/10/10/francisco-biquiba-guarany>
<http://www.ba.gov.br/>
<http://www.conteudojuridico.com.br/artigo,a-pratica-cultural-da-vaquejada-um-afronte-a-vedacao-constitucional-de-submissao-dos-animais-a-atos-de-crueldade,590038.html>
<http://culturascorrente.blogspot.com>
<http://muraldooste.com/>
<https://www.ibge.gov.br/>
<https://www.tetraconind.com.br/produutos/piso-ecodreno-tetracon/>
Casa da Cultura Antônio Lisboa de Moraes - Campesina- Santa Maria da Vitória-BA
CASTRO, O. A. Porto calendário .2ed. Santa Maria da Vitória:1925
CASTRO, O. A. Maria fecha porta para o boi não entrar. Santa Maria da Vitória:1929

OBRIGADO.

