



IGREJINHA DA PEDRONA UM PERCURSO SAGRADO

Centro Universitário de Anápolis - UniEvangélica
Arquitetura e Urbanismo
Acadêmica: Kássia Eva de Andrade Domingues
Orientador: Dr. Pedro Henrique Máximo





bisavô

eu

PEREGRINAÇÃO E TURISMO RELIGIOSO



Peregrinação rumo a cidade de Meca, 2015.



Peregrinos em Trindade - GO.



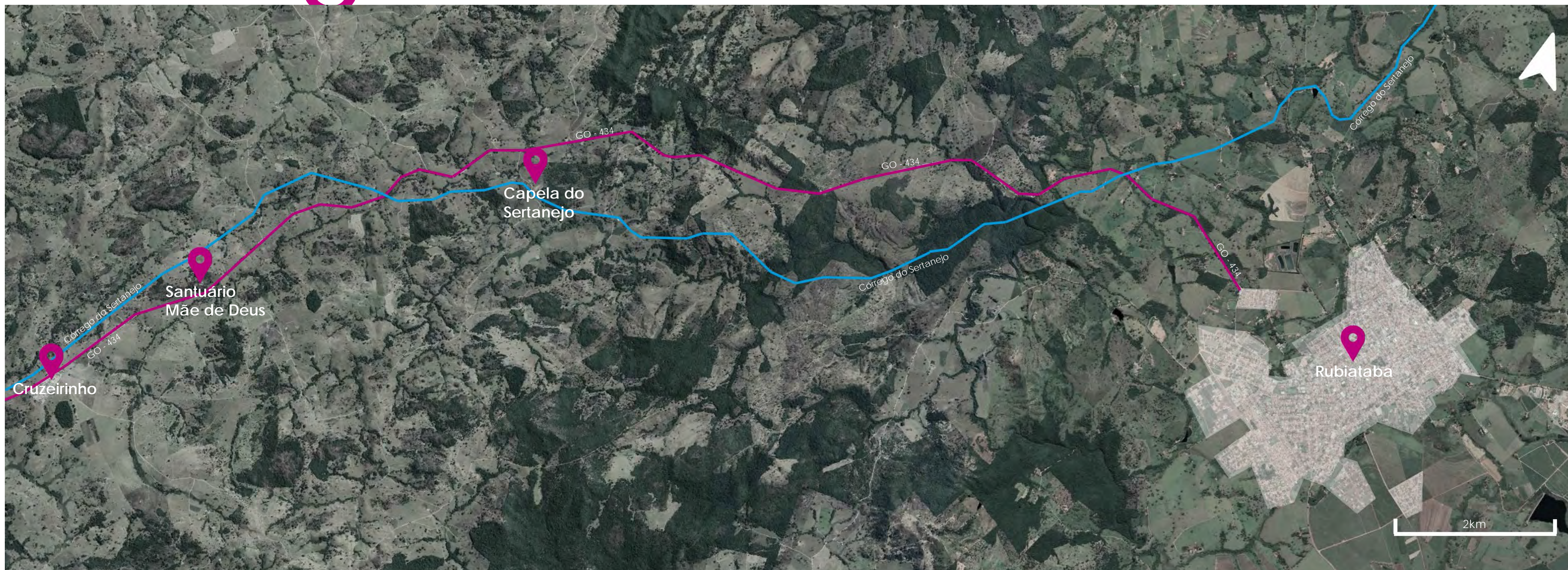
Ritual Islâmico em Meca.



Peregrinos a caminho da Basílica de Nossa Senhora Aparecida - SP

“A peregrinação consiste numa viagem, **motivada pela devoção**, a um lugar sagrado. A devoção religiosa do peregrino parece continuar a ser o que permite distinguir a peregrinação de outro tipo de viagens, como, na atualidade, o assim chamado “turismo religioso” (Tomasi, 2002 e Tidball, 2004).

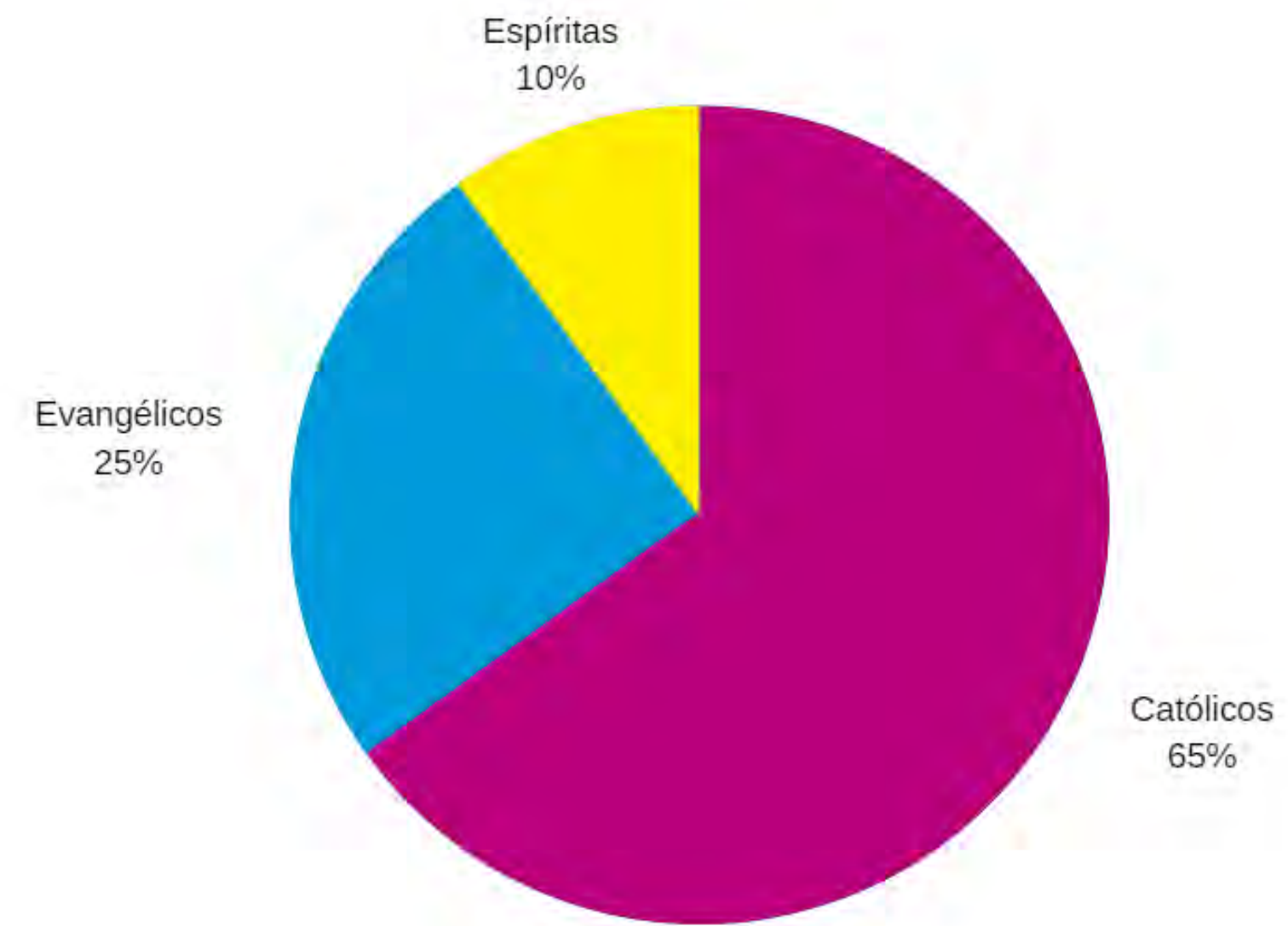
O lugar



— GO - 434
— Córrego do Sertanejo

Um percurso

Rubiataba



2010 - Rubiataba



- Avenida Aroeira, principal via central
- GO-334
- Vias coletoras de acesso as GOs
- GO-434
- Saída para o povoado do Cruzeiroinho



1
Paróquia
Nossa Senhora
do Perpétuo
Socorro



2
Paróquia
Nossa Senhora
da Glória



3
Paróquia
Jesus Bom
Pastor

CRUZEIRINHO



-  Córrego do Sertanejo
-  Acesso à fazendas
-  GO - 434
-  Paróquia de Santo Antônio



Placa de entrada do povoado do Cruzeiroinho.



Paróquia de Santo Antônio no Cruzeiroinho.

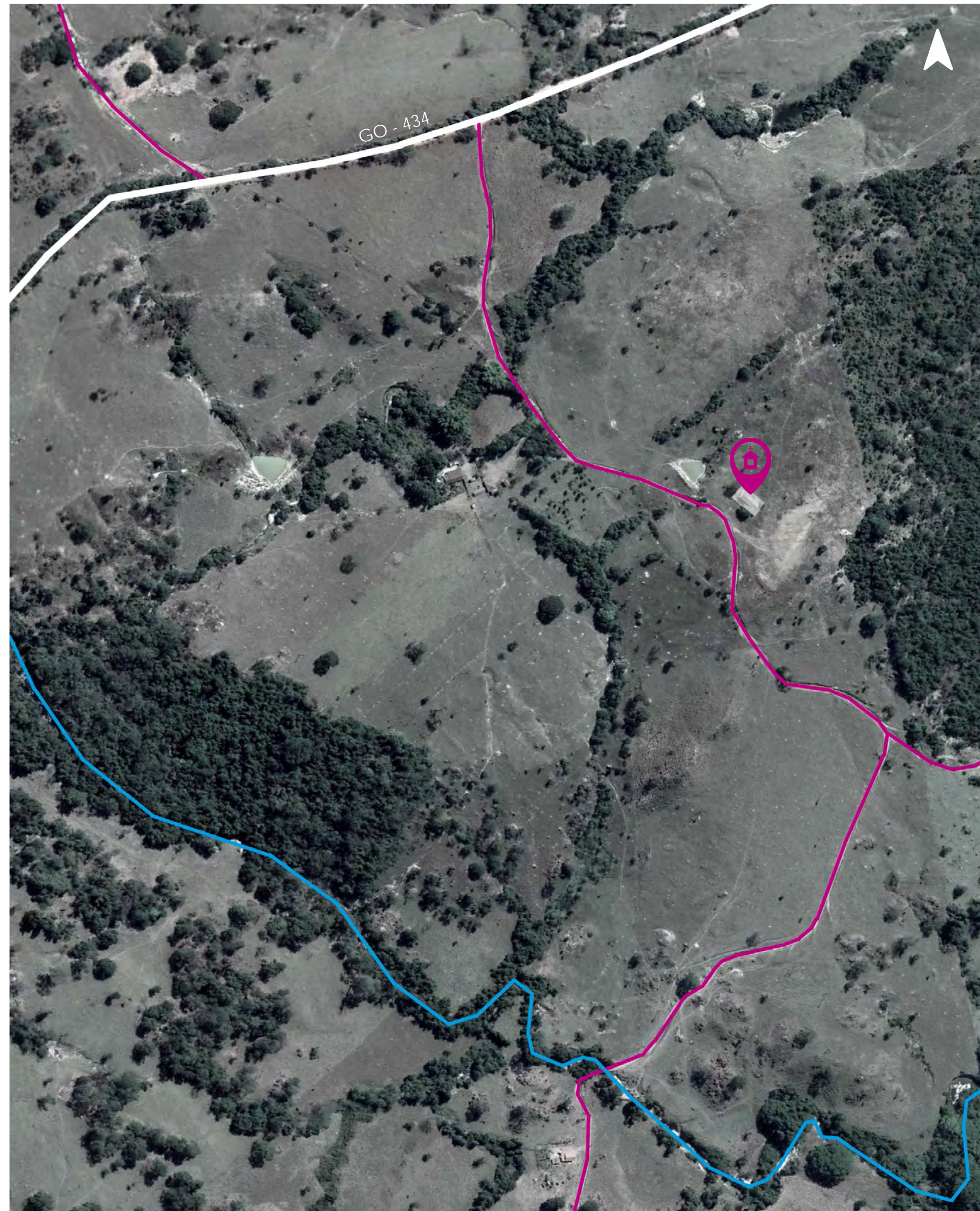


Amigos conversando no alpendre de uma residência.



Festa de Santo Antônio no Cruzeiroinho em 2019.

CAPELA DO SERTANEJO



08

— Córrego do Sertanejo
— Acesso à fazendas
— GO - 434

📍 Capela do Sertanejo



Fachada da Capela do Sertanejo.



Altar com flores antigas de plástico.



Escadaria de acesso.



Antigo confessionário de madeira.



Fonte d'água na entrada.



Luminária a gás.

SANTUÁRIO MÃE DE DEUS



- Córrego do Sertanejo
- Acesso à fazendas
- GO - 434
- Acesso ao Santuário
- 📍 Santuário Mãe de Deus
- 📍 Comunidade Terapêutica



Placa na entrada para caminho da comunidade terapêutica.



Placa no acesso a pedra.



Rampa para acesso ao Santuário Mãe de Deus.



Paisagem vista do alto da pedra.



Vista do Santuário ao subir a pedra.



Detalhe no beiral da cobertura do santuário.



Ornamentos e decoros do altar.



Abóboda pintada à mão.



Bancos em madeira.

LAPSO TEMPORAL

1940

Criação da Colônia Agrícola na região em que futuramente tornou-se o município de Rubiataba.

1947

No ano de 1947 Emanuel Domingues da Silva juntamente com seu pai Emanuel Gregório da Silva fundam o Povoado de Cruzeirinho, no município de Rubiataba.

O ano de 1947 também foi ano da instalação Paróquia de Santo Antonio no povoado do Cruzeiro, que aconteceu no mesmo dia da realização da primeira missa no povoado.



1953

Ano em da emancipação do município de Rubiataba, deixando de ser apenas uma colônia agrícola.

1961



Instalação da Paróquia Nossa Senhora da Glória, a primeira paróquia de Rubiataba

1966

Ano da criação da Prelazia de Rubiataba pelo Papa Paulo VI.

Nomeação do Dom Juvenal Roriz para o Prelado de Rubiataba.



1970

Construção da Capela do Sertanejo



1976



Construção do Santuário Mãe de Deus, no alto da pedra por desejo do bispo Dom Juvenal Roriz, como homenagem aos 10 anos da Prelazia de Rubiataba. Dez anos da Prelazia de Rubiataba

1979

Promoção da Prelazia para Diocese de Rubiataba.

Ordenação de Dom José Carlos de Oliveira à Bispo da Diocese de Rubiataba.



2008

Posse de Dom Adair José Guimarães a terceiro Bispo de Rubiataba.



2011

Reforma do Santuário Mãe de Deus.

2020

Escolha de um novo bispo em aberto.

USUÁRIO E PARTIDO



Comemoração dia da padroeira.



Evento para jovens "Força para Viver"



Comemoração dia do idoso



Teatro do grupo de jovens

CULTURA

PEREGRINAÇÃO

CAMINHO

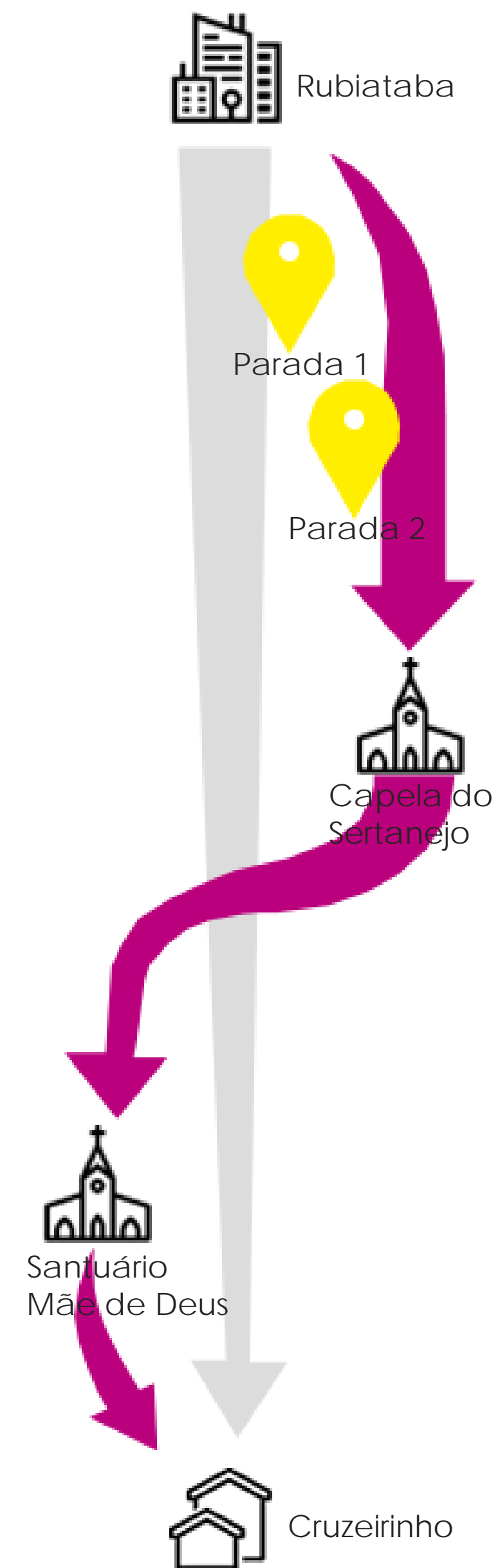
SANTUÁRIO

PERCURSO

FÉ

LUGAR

USUÁRIO



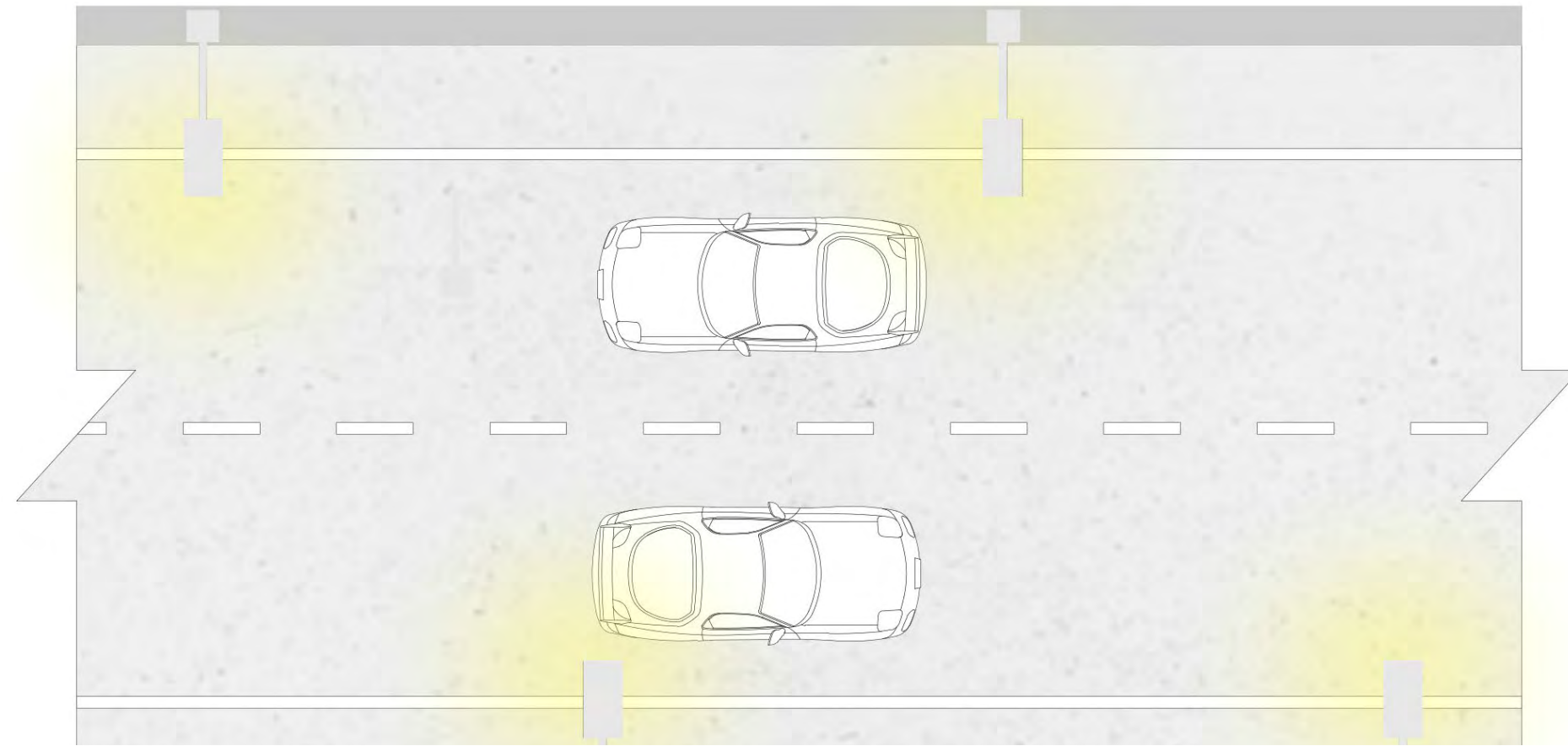
Trajeto de



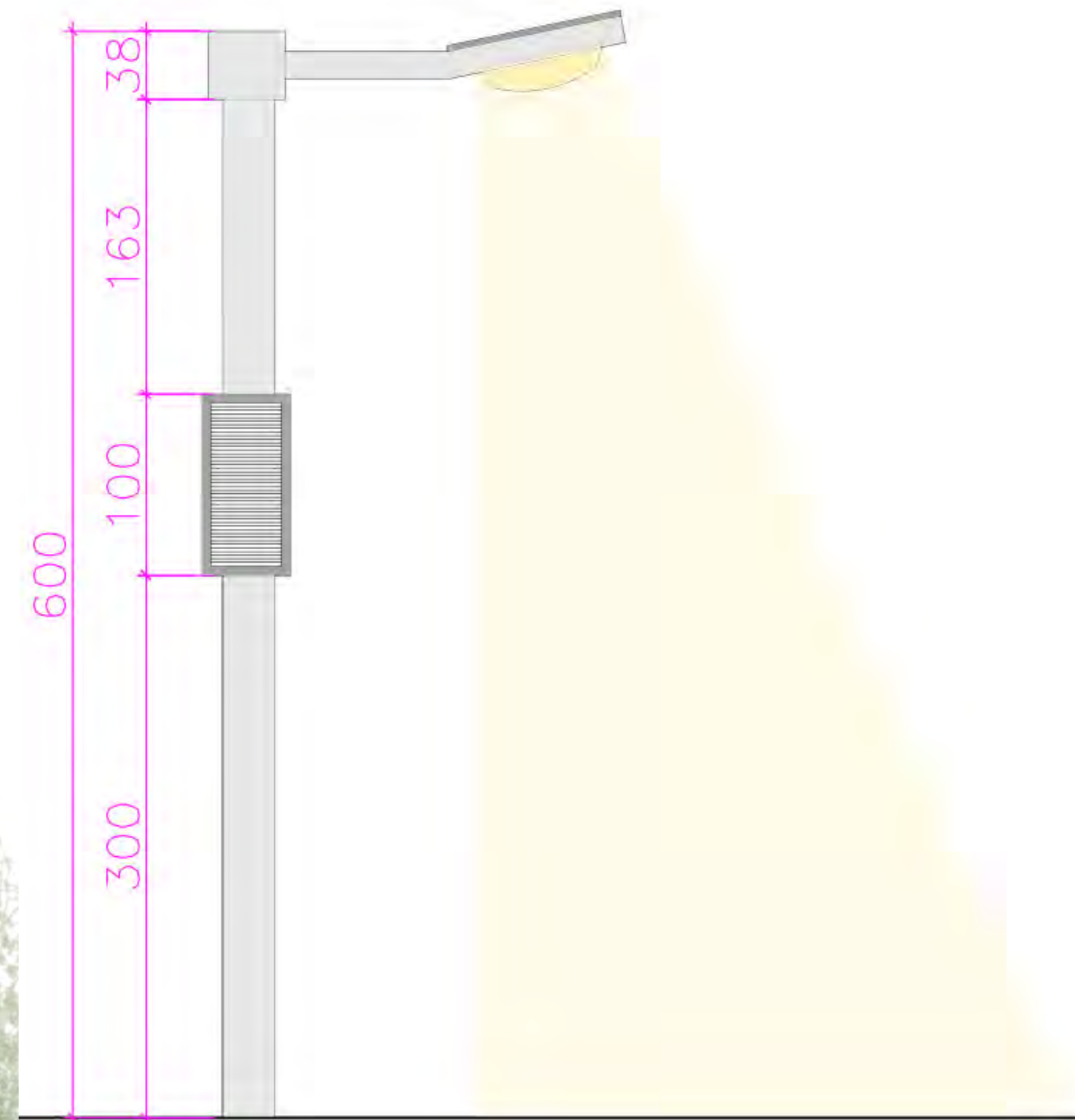
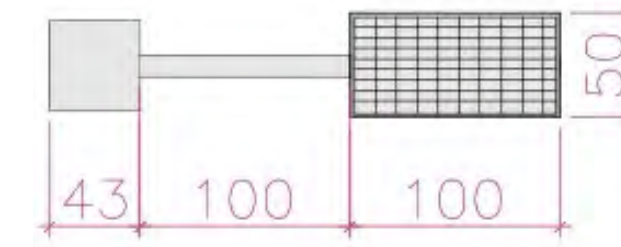
- Percurso existente
- Novo percurso
- Córrego Sertanejo
- 📍 Paradas

peregrinação

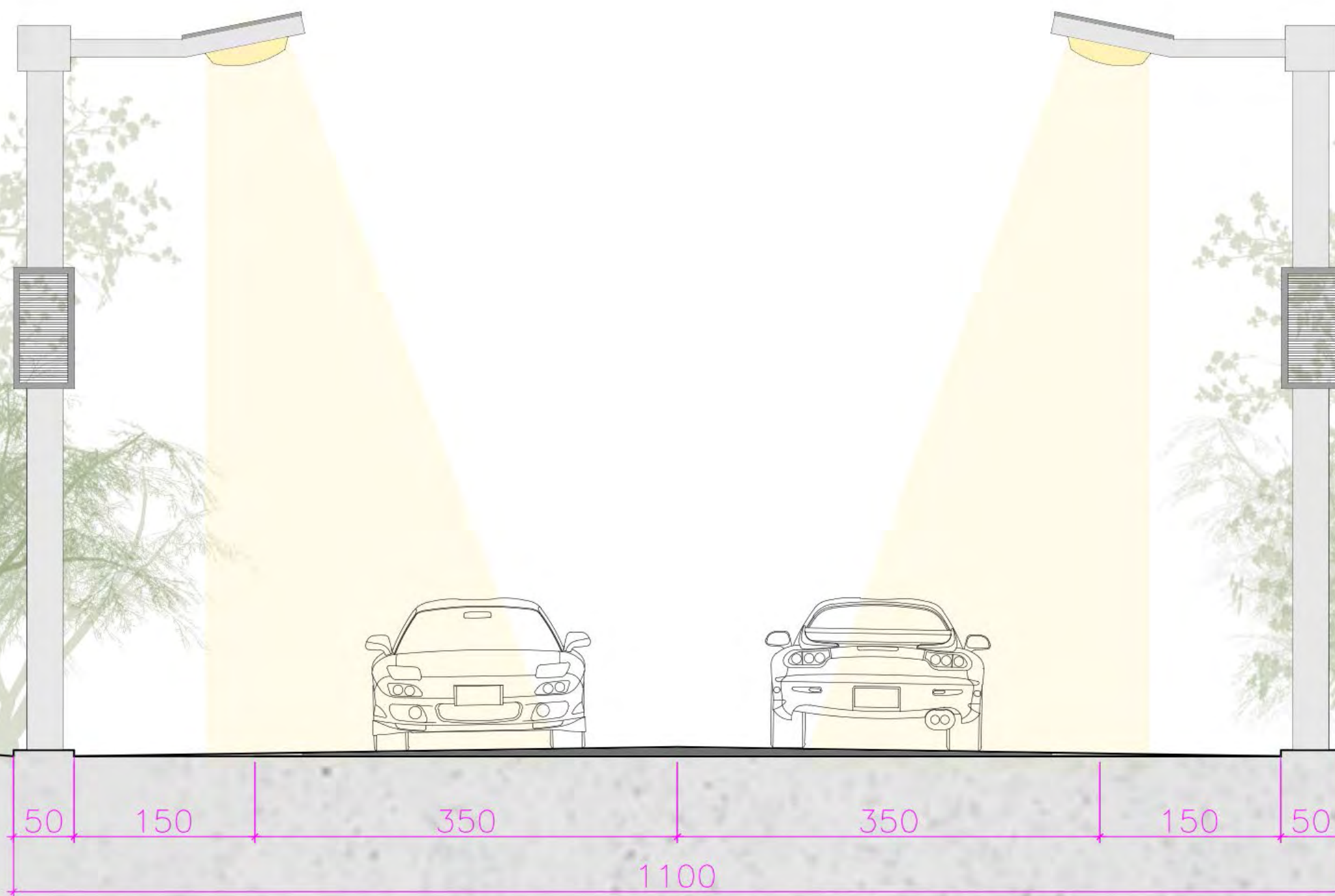
CAMINHO ESTRADA PRÉ EXISTENTE



Planta estrada pré existente

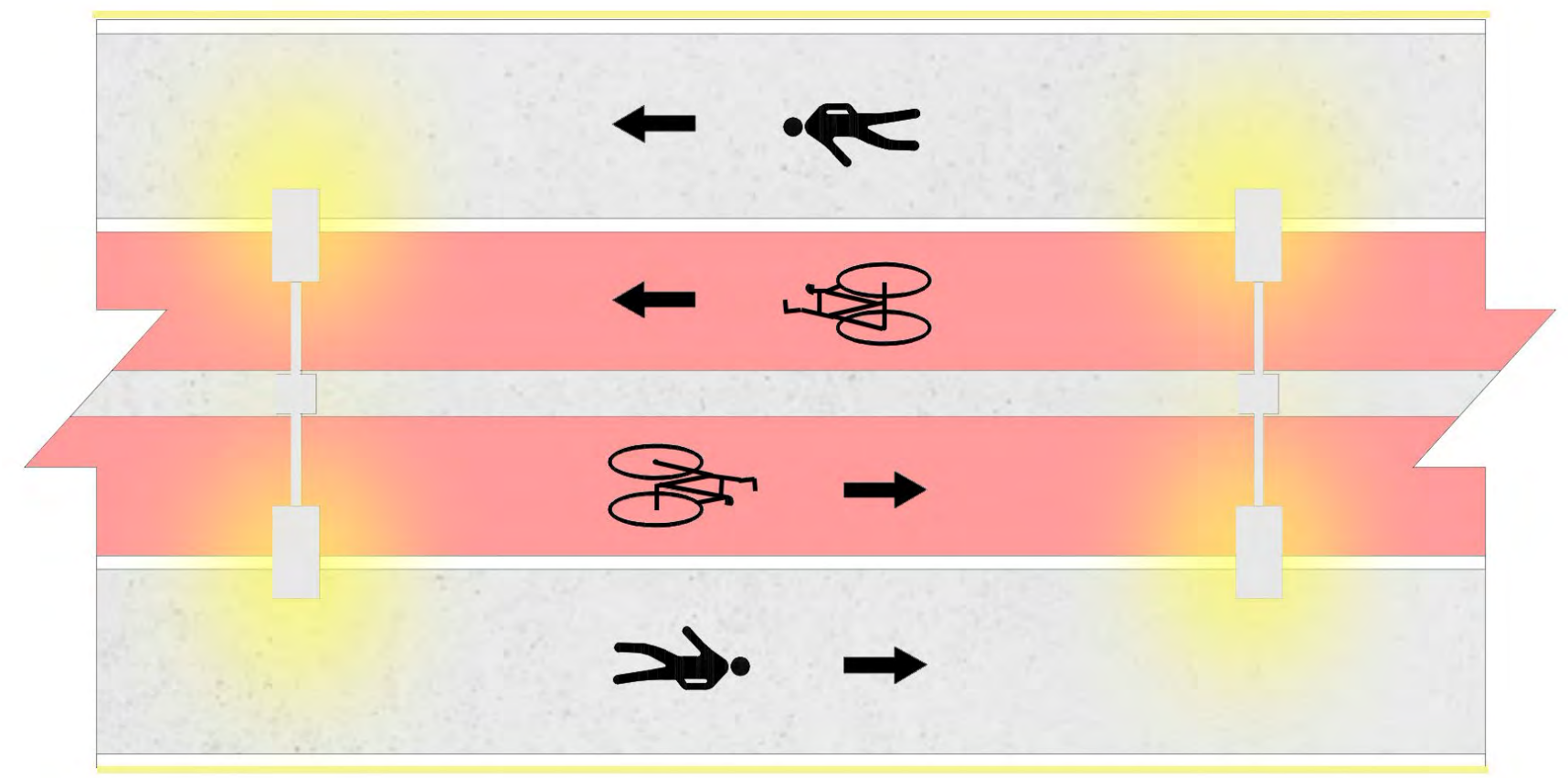


Iluminação pública unilateral




Corte estrada pré existente

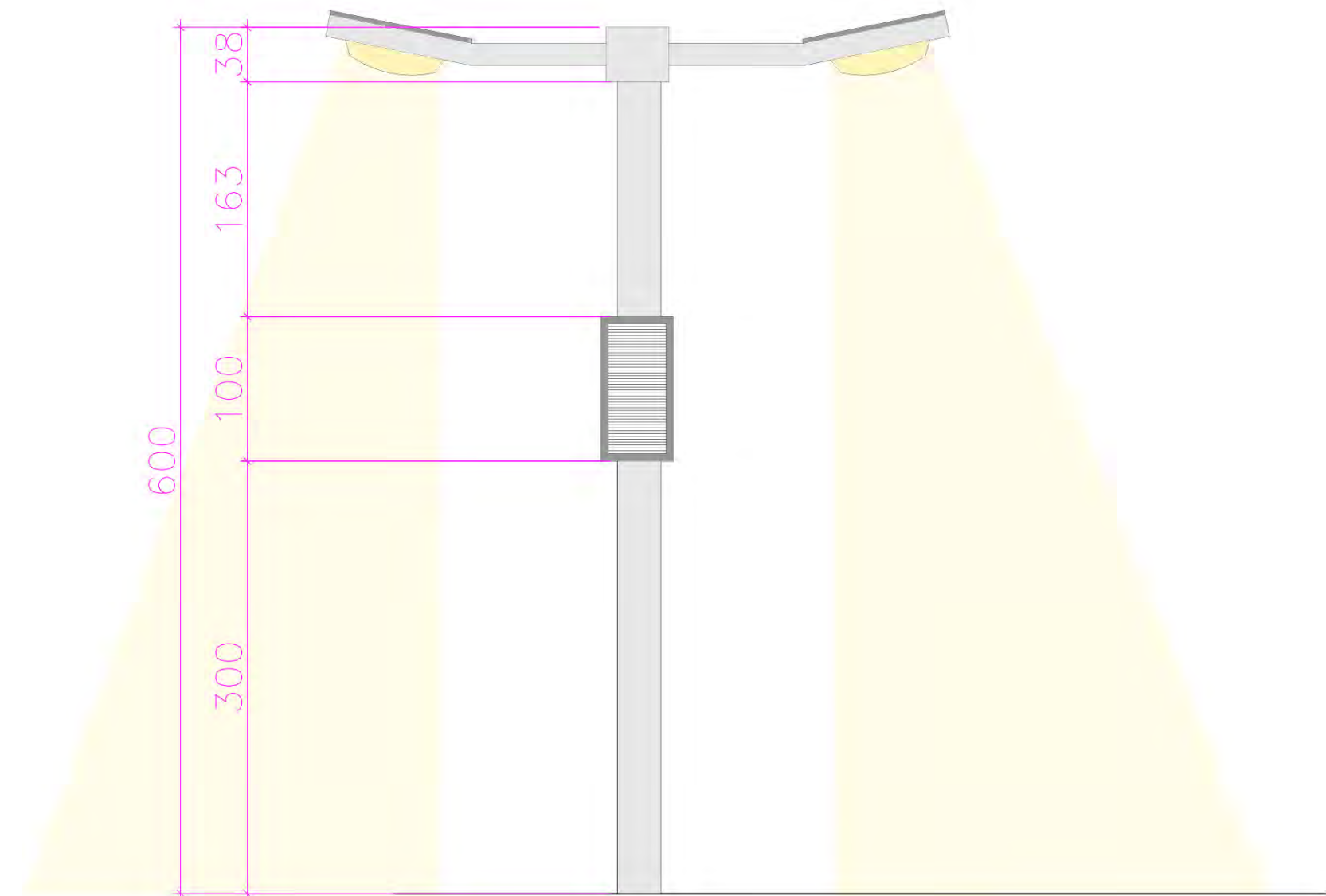
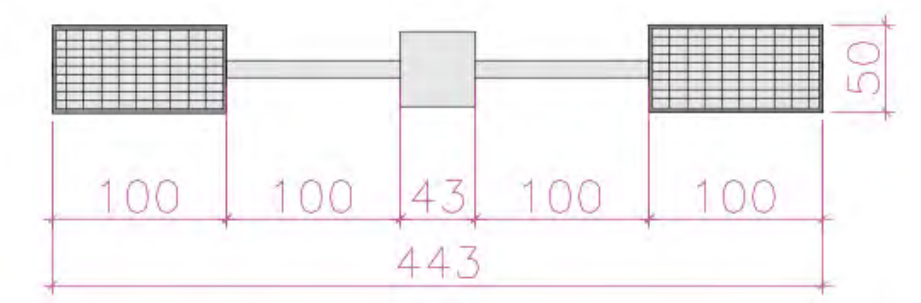
CAMINHO ESTRADA DE PEREGRINAÇÃO



Planta estrada de peregrinação



Corte estrada de peregrinação

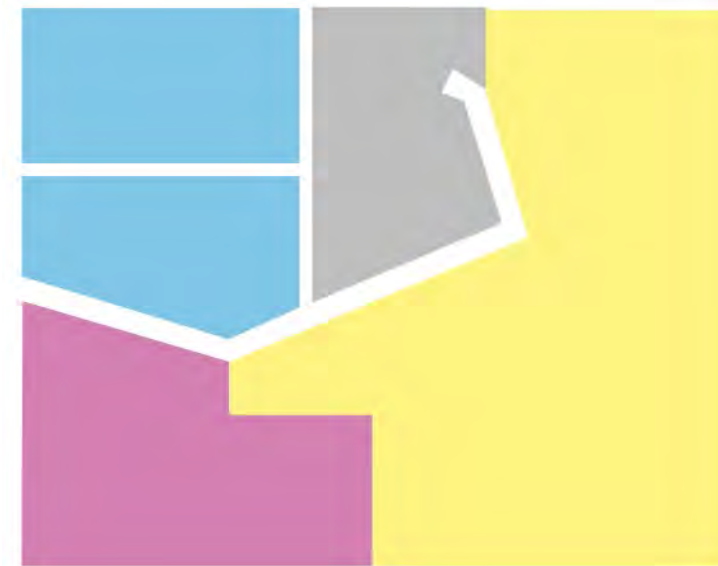



Iluminação pública bilateral


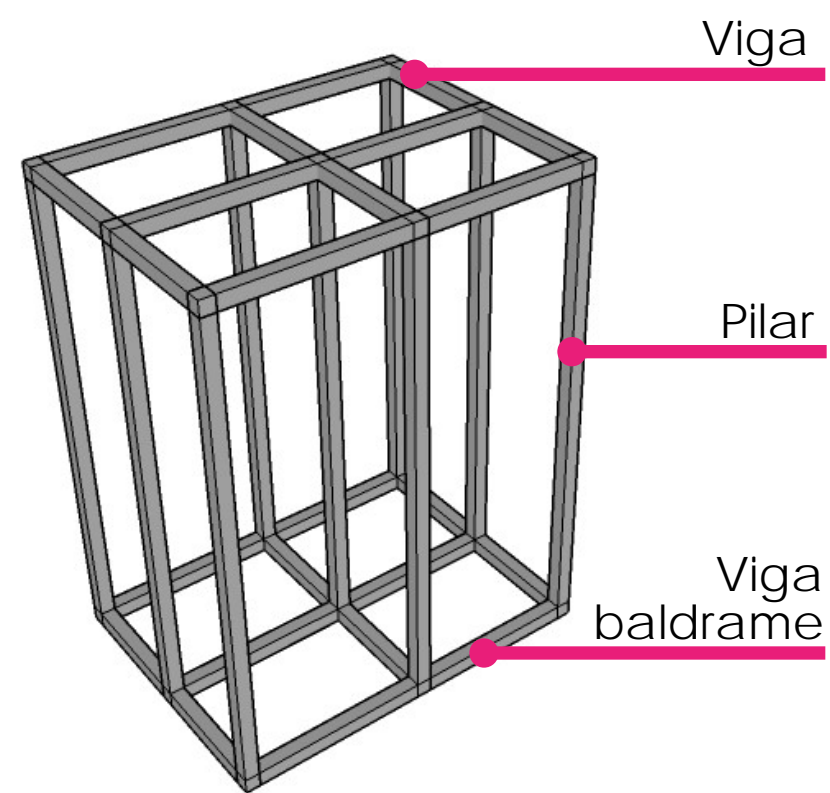




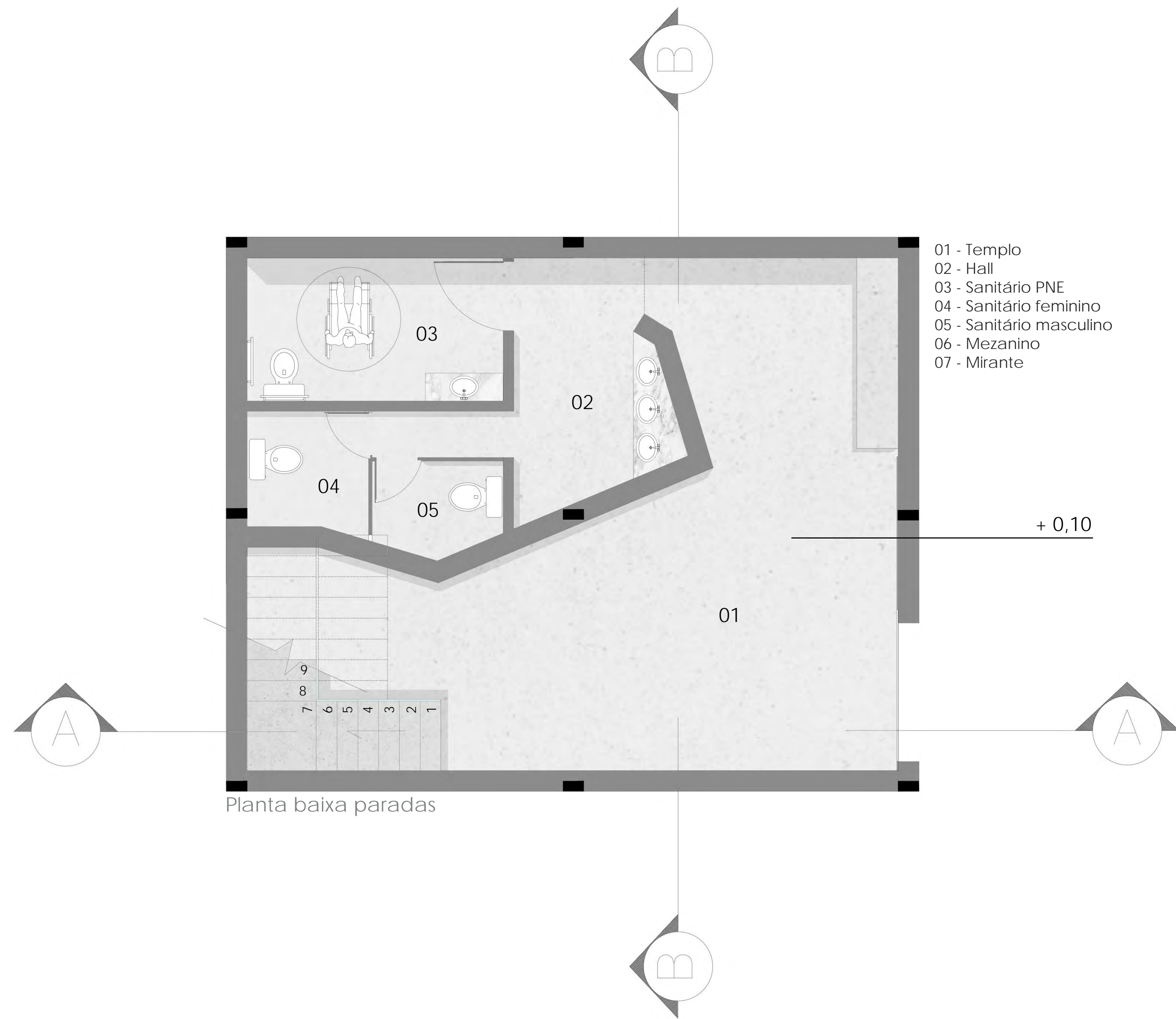
PARADAS

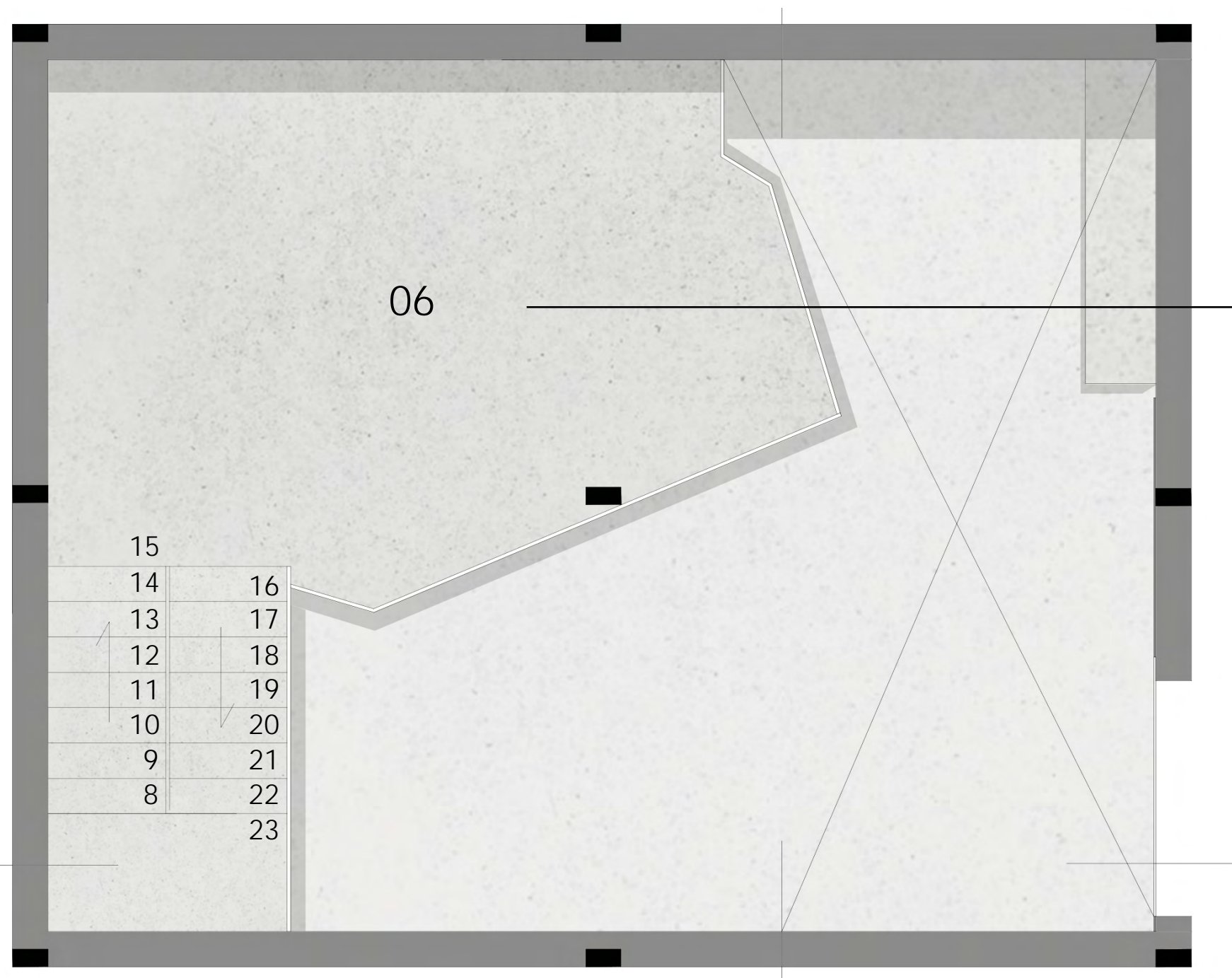


- Templo
- Acesso mirante
- Hall sanitários
- Sanitários



Fachada frontal das paradas






- 01 - Templo
- 02 - Hall
- 03 - Sanitário PNE
- 04 - Sanitário feminino
- 05 - Sanitário masculino
- 06 - Mezanino
- 07 - Mirante

+ 2,72

Planta nível mezanino




- 01 - Templo
- 02 - Hall
- 03 - Sanitário PNE
- 04 - Sanitário feminino
- 05 - Sanitário masculino
- 06 - Mezanino
- 07 - Mirante

Planta de cobertura

Contrapiso em concreto aparente

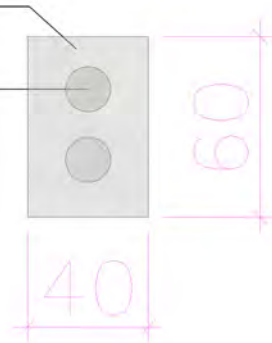
Bloco da fundação tipo estaca

Estaca em concreto armado Ø15cm



Bloco

Estaca Ø15cm



Detalhe 01

Cobertura em laje de concreto

Laje impermeabilizada

Laje em concreto 20cm

Viga em concreto

Detalhe 02

Escada modelo plissada/cascata autoportante em concreto aparente

Vedação em alvenaria 20cm concreto aparente

Guarda corpo em vidro laminado 8mm

Segundo patamar

Fixação estilo Bottons Ø 1½

Escada modelo plissada/cascata autoportante em concreto aparente

Primeiro patamar

Contrapiso em concreto aparente

Bloco da fundação tipo estaca

Estaca em concreto armado 2m de profundidade

Detalhe 01

Impermeabilização

Proteção mecânica

EPS Poliestireno expandido

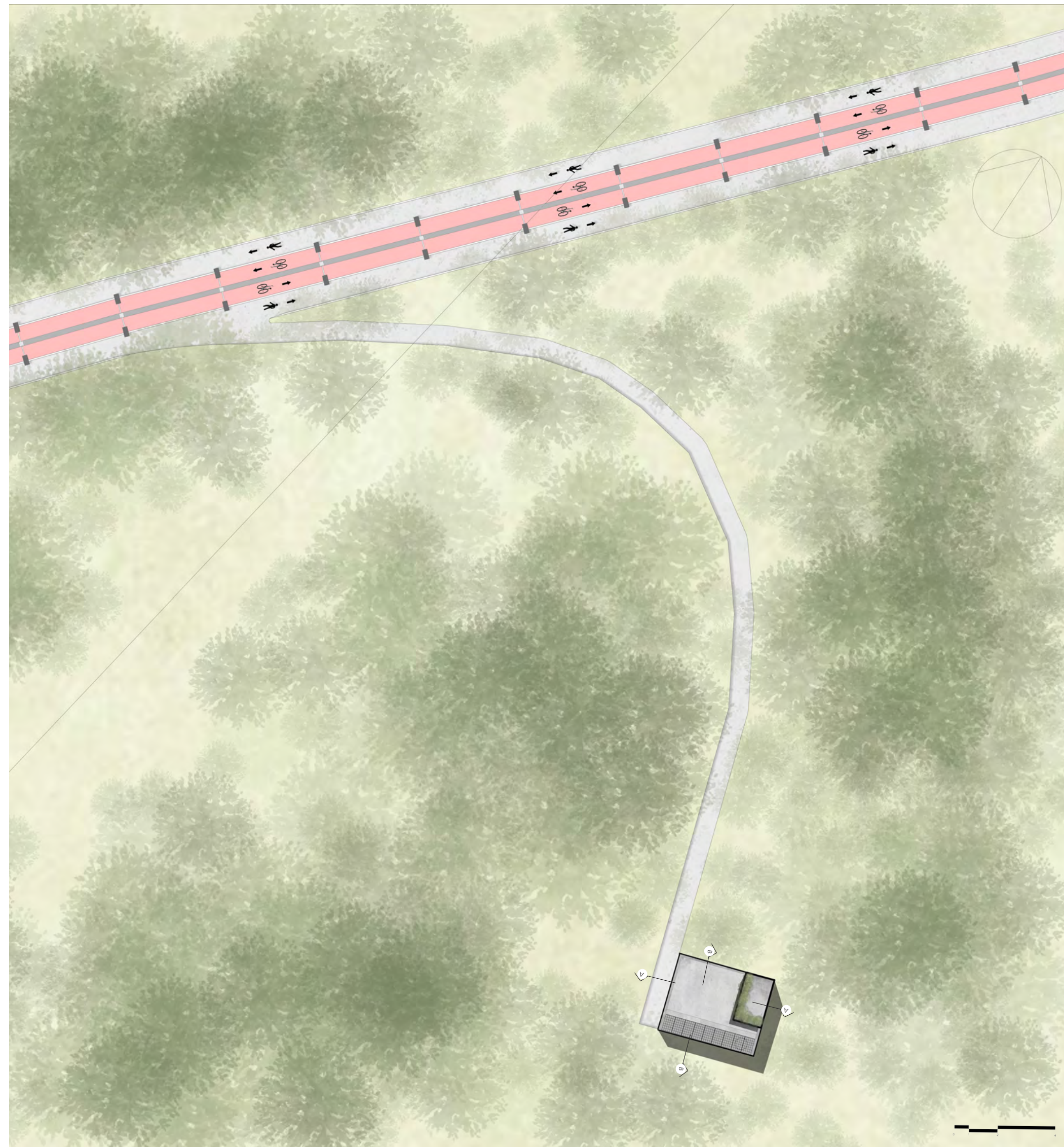
Regularização

Laje em concreto




Detalhe 02


PARADA 1



Planta de implantação Parada 1

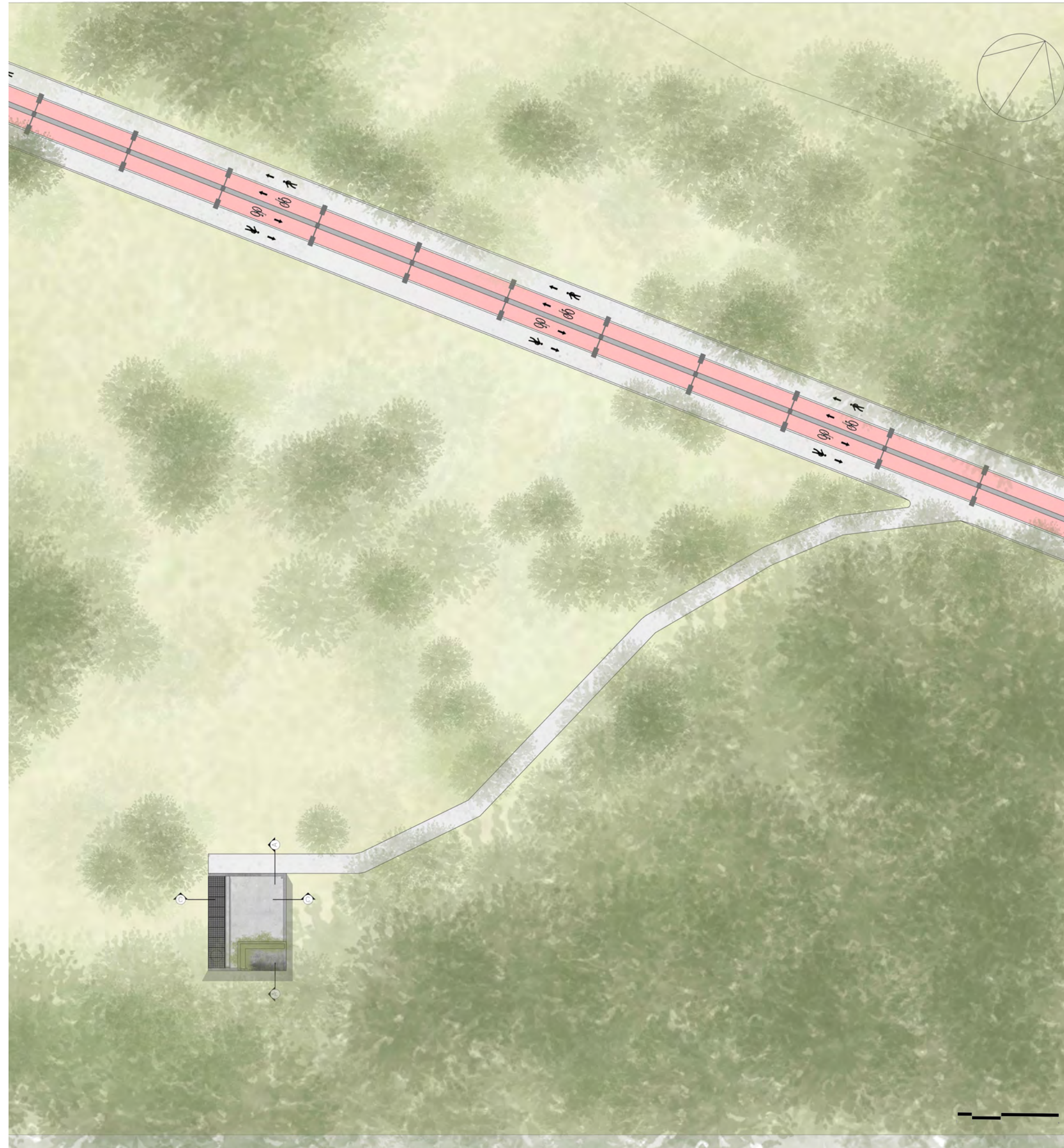


Corte AA




Corte BB

PARADA 2



Planta de implantação Parada 2



Corte CC



Corte AA









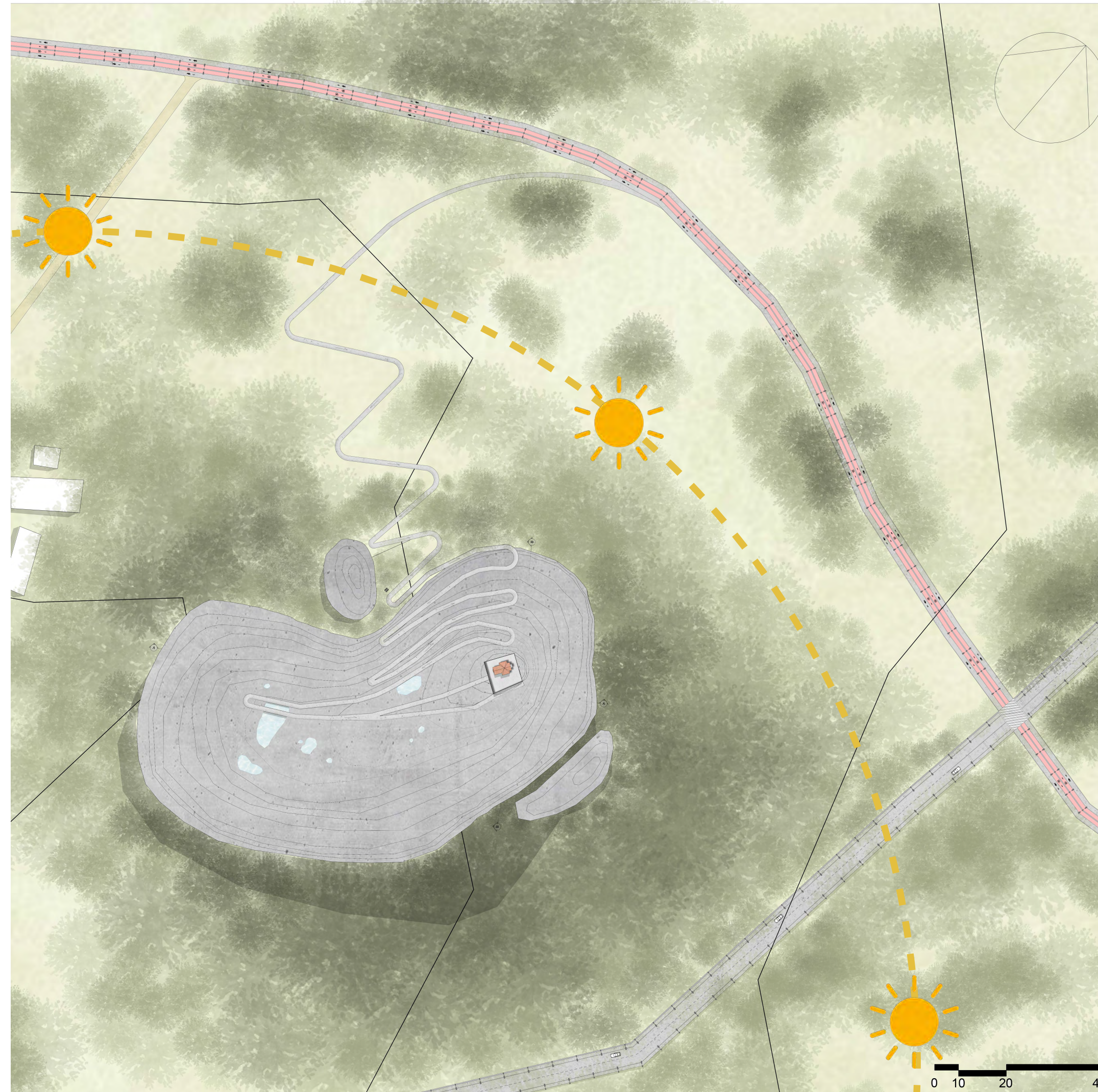
CAPELA DO SERTANEJO



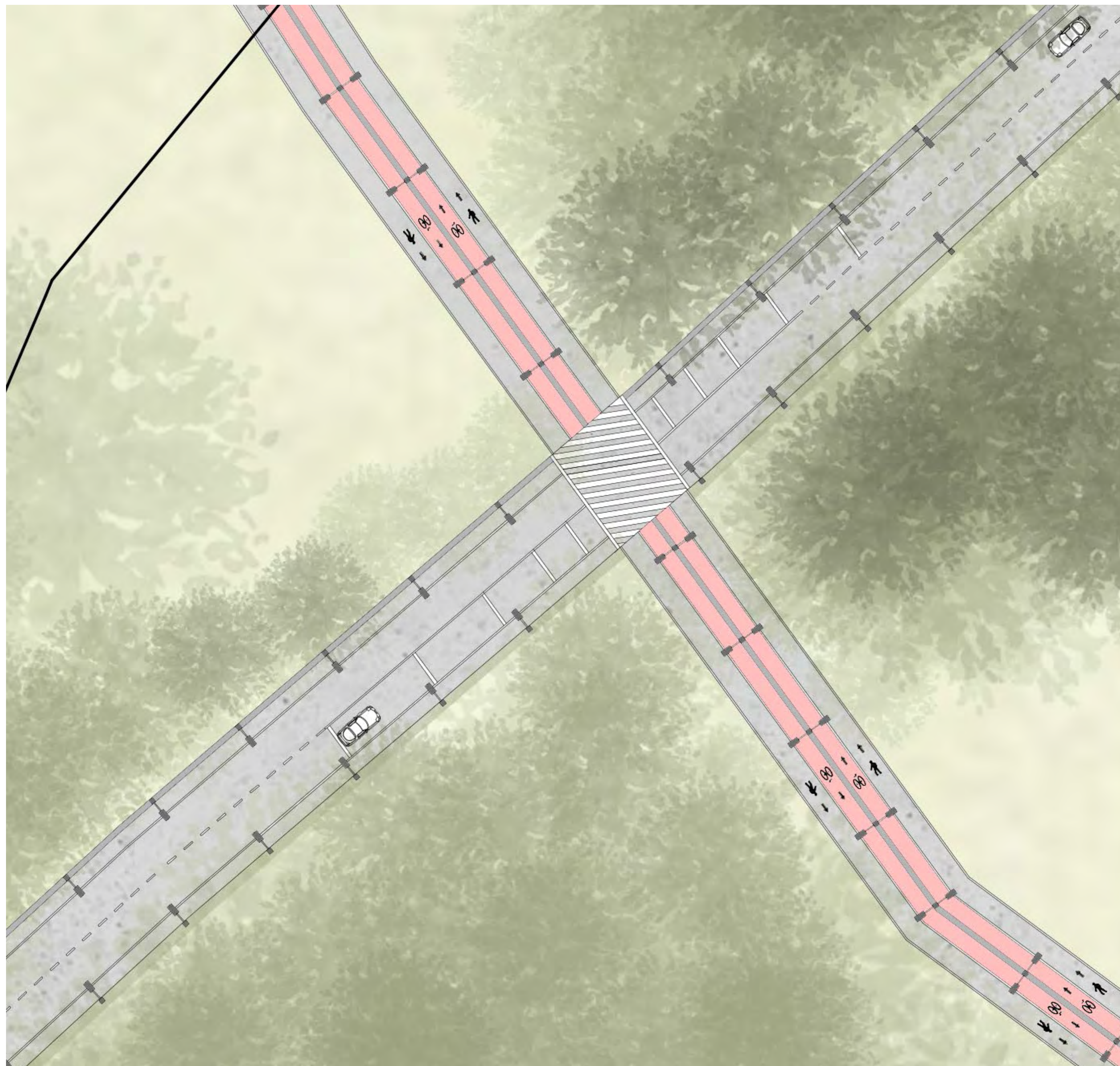
Planta de implantação
Capela do Sertanejo



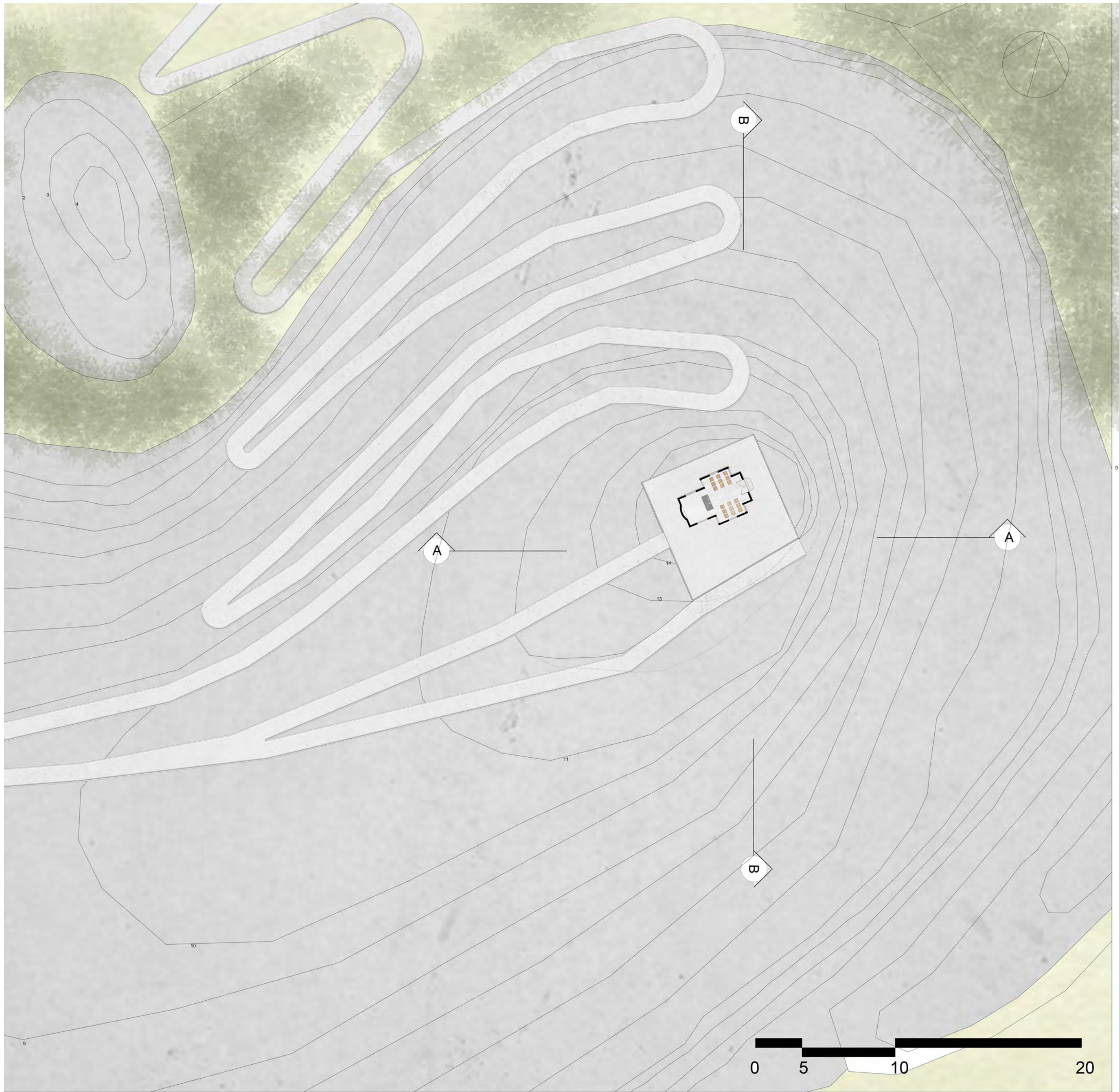
SANTUÁRIO MÃE DE DEUS



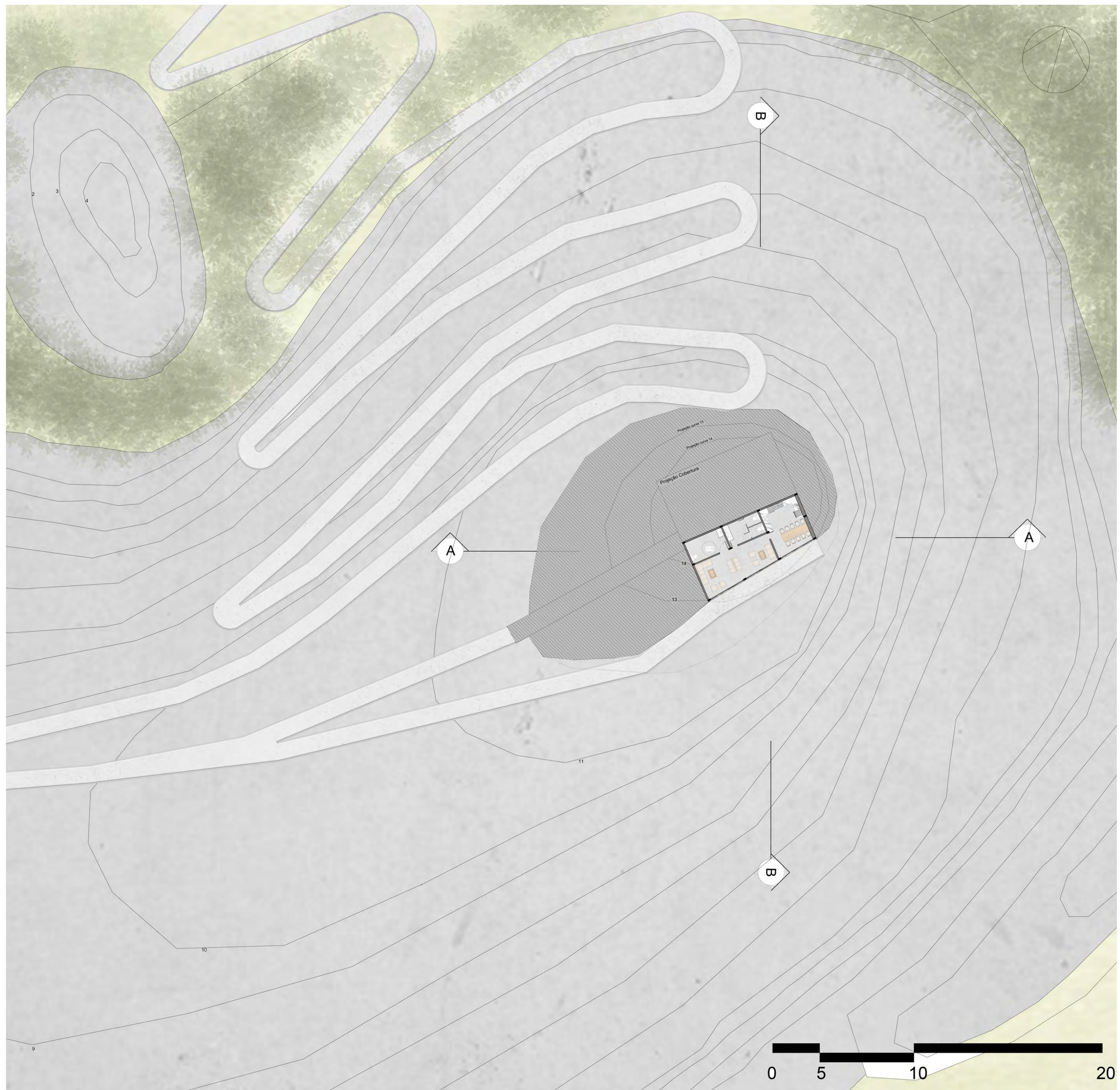
Planta de implantação
Santuário Mãe de Deus



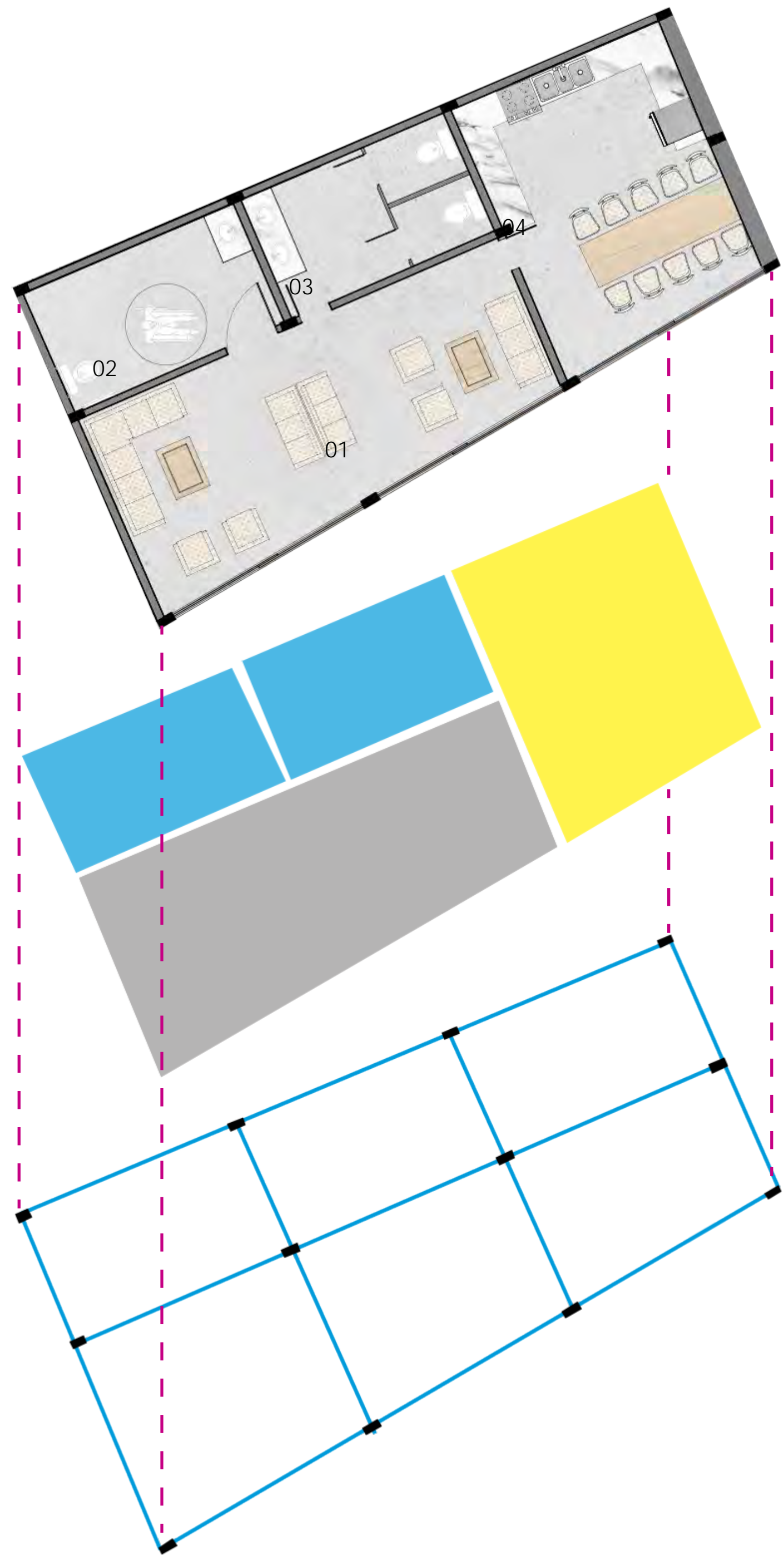
Planta cruzamento das
caixas viárias



Planta baixa santuário.



Planta baixa anexo.

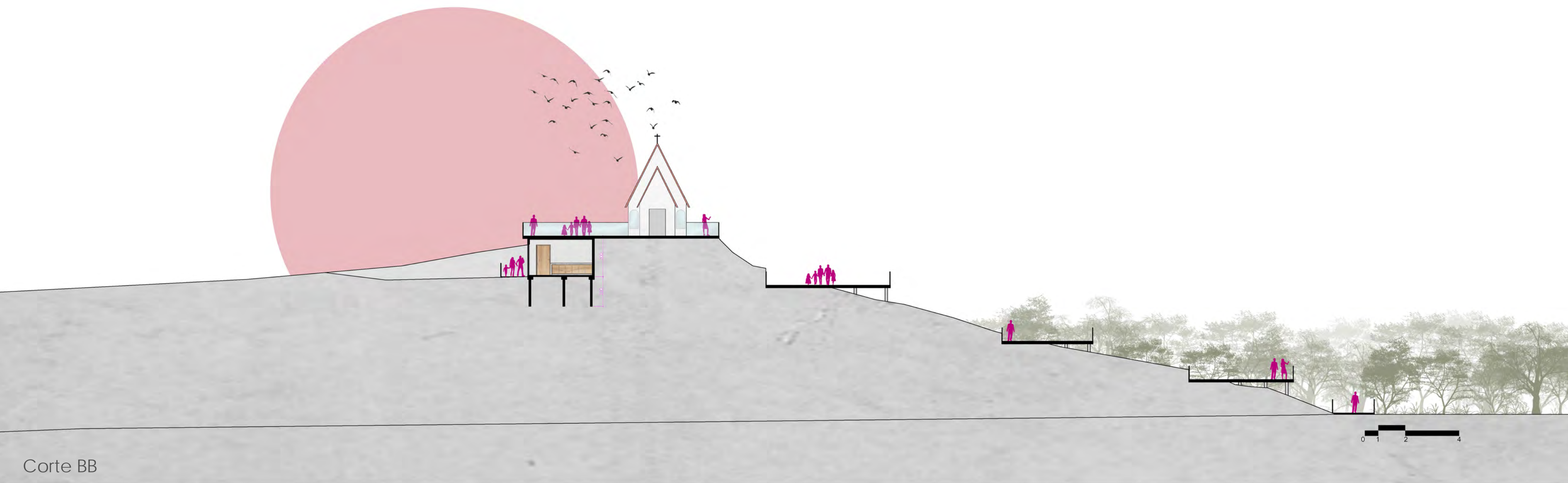
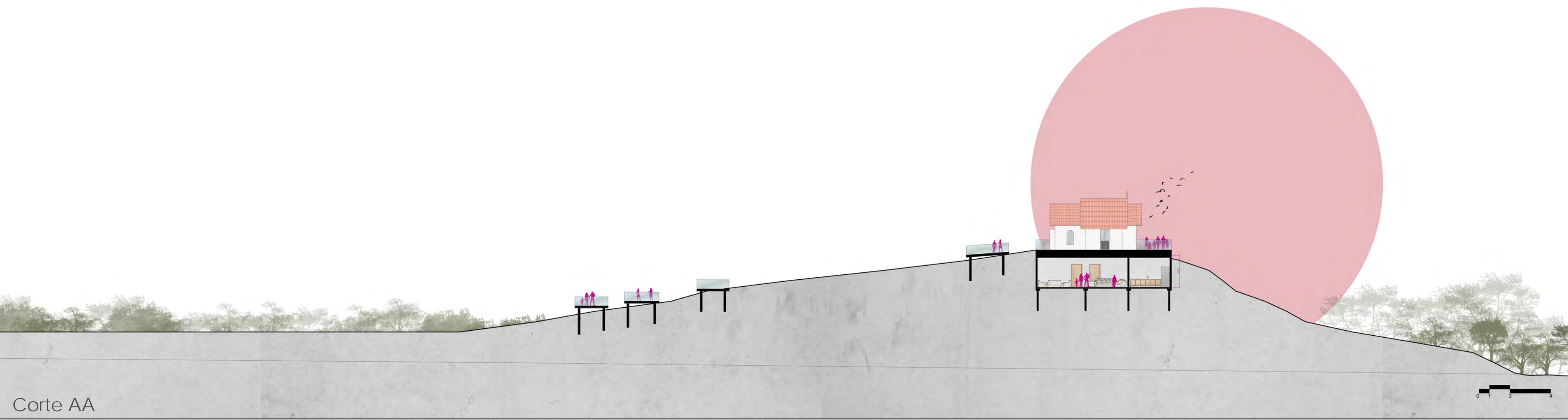


Planta baixa anexo.

- 01 - Hall
- 02 - Sanitário PNE
- 03 - Sanitários
- 04 - Copa


- Hall
- Copa
- Sanitários

- Pilares
- Vigas






Fachada Norte



Fachada Oeste



Fachada Leste





REFERÊNCIAS

Tobón Perilla, S. e Tobón Perilla, N. 2013. Turismo religioso: fenômeno social e econômico. **Turismo e Sociedade** . 14, (novembro de 2013), 237-249.

TIDBALL, D. (2004), **The Pilgrim and the Tourist: Zygmunt Baum and Postmodern Identity**, in Craig G. Bartholomew & Fred Hughes (ed.), *Explorations in a Christian Theology of Pilgrimage*, Aldershot (Hampshire), Burlington (VT), Ashgate, pp. 184-200.

TOMASI, L. (2002), **Homo Viator: From Pilgrimage to Religious Tourism via the Journey**, in William H. Swatos & Luigi Tomasi (ed.), *From Medieval Pilgrimage to Religious Tourism. The Social and Cultural Economics of Piety*, Westport, Conn., London, Praeger, pp. 1-24.

WRIGHT, Kevin J. **World Religious Travel Association-wrta [online]**. Jun. 2008. Disponível em <http://worldreligioustravelassociation.blogspot.com/2008/06/> Acesso em: 28 abr. 2020

IBGE [on-line]. 1996. Disponível em: <https://cidades.ibge.gov.br/brasil/go/rubiataba/historico> Acesso em:28 abr. 2020

PEREIRA DE CARVALHO, Abilio, *Ermida do Paiva: Reflexões e problemáticas*, **Revista da Faculdade de Letras**, Porto 2013, Volume XII

LACERDA, Aarão de - **O Templo das Siglas : a Igreja da Ermida do Paiva**. Porto : Ed. do A., 1919. 83, [3] p.

